

Møteinnkalling

Utvalg: **Formannskap**
Møtested: Kommunestyresalen, Skjervøy rådhus
Dato: 29.06.2015
Tidspunkt: 10:15

Eventuelt forfall må meldes snarest på mail. Vararepresentanter møter etter nærmere beskjed.

Saksliste

Utv.saksnr	Sakstittel	U.Off	Arkivsaksnr
39/15	Eierskapsdrøfting Skjervøy ASVO og Årvikbruket Eiendom AS		
40/15	Lars Hallens vei 24: søknad om dispensasjon for tu graden og tillatt størrelse på garasje samt utvidelse av veranda		2015/951
41/15	Deling av eiendommen gnr 57 bnr 23 i Arnøyhamn		2015/876
42/15	Utvidelse av akvakulturtillatelse for ventemerder til matfisk i Skjervøy Havn		2015/74
43/15	Søknad om godkjenning av Nord Uløya Jakt og Vilt Forvaltning		2015/780
44/15	Fellingstillatelse av elg 2015 på Kågen og Uløya		2015/675
45/15	Oppvarming av miljøgata		2015/1017
46/15	Referat		
RS 25/15	Rønning Østgårdsvei 17 b: søknad om oppføring av tilbygg gnr 69 bnr 263		2015/977
RS 26/15	Kirkegårdsveien 67: søknad om oppføring av tilbygg til bolig gnr 69 bnr 568		2015/963
RS 27/15	Mellomveien 5: søknad om oppføring av redskapsbod samt dispensasjon fra utnyttelses grad - gnr 69 bnr 271		2015/981
RS 28/15	Nordveien 39: søknad om oppføring av tilbygg på gnr 69 bnr 749		2015/777
RS 29/15	Strandveien 19: søknad om endring av gitt byggetillatelse gnr 69 bnr 527		2015/752
RS 30/15	Klaus Dreyers vei 1: Søknad om bruksendring av taxibu til bolig gnr 69 bnr 319		2015/925
RS 31/15	Severin Steffensens vei 37: Søknad om oppføring av veranda - gnr 69 bnr 342		2015/873
RS 32/15	Strandveien 107: søknad om takoverbygg trapp, mark terrasse, innsetting av balkongdør og oppsetting av gjerde i skille gnr 69 bnr 124.		2015/943
RS 33/15	Eideveien 13: søknad om riving av bygg		2015/886
RS 34/15	Nordveien 3: søknad om oppføring carport/tilbygg		2015/186
RS 35/15	Arnøya: opparbeidelse av tursti og bygging av bru		2015/185

39/15 Eierskapsdrøfting Skjervøy ASVO og Årvikbruket Eiendom AS /



Saksfremlegg

Utvalgssak	Utvalgsnavn	Møtedato
40/15	Formannskap	29.06.2015

Lars Hallens vei 24: søknad om dispensasjon for tu graden og tillatt størrelse på garasje samt utvidelse av veranda og tak over trapp ved hovedinngang gnr 69 bnr 503

Henvising til lovverk:
Gjeldende reguleringsplan for område.
Plan- og bygningsloven

Vedlegg

- 1 Søknad om, dispensasjon
- 4 Situasjonsplan
- 5 tegning ny fasade
- 5 Tegning ny plan

Teknisk sjefs innstilling

Med hjemmel i plan- og bygningsloven § 19-2 gis Marit Karlsen dispensasjon fra TU graden til 37% og oppføring av tilbygg til garasje med et totalareal på 64 m².

Med hjemmel i plan- og bygningsloven § 20-1 gis Marit Karlsen byggetillatelse for oppføring tilbygg til garasje på 40 m², utvidelse av veranda 20 m² og tak over trapp ved hovedinngang på 5 m² på gnr 69 bnr 503

Saksopplysninger

Marit Karlsen søker om dispensasjon fra gjeldene reguleringsplan for følgende forhold:

Tu graden fra 20% til 37% av netto tomt
Størrelse på garasje fra 50m² til 64m²

Marit Karlsen søker videre om utvidelse av garasje fra 30m² til 64m² samt utvidelse av veranda på 20 m² og tak over trapp ved hovedinngang på 5 m².

Vurdering

Tomten til Karlsen er 594m², ihht til gjeldene reguleringsplan kan tomten bebygges med 20% BYA (bebygd areal) for andre reguleringsplaner i kommunen er denne satt til 25%. Garasjens størrelse varierer noe fra plan til plan fra 30m² til 50m².

Reguleringsplanen er gammel og er ikke oppdatert ihht dagens krav ang. utnyttelsesgrad og størrelse på garasjer.

Gnr 69 bnr 503 grenser til en offentlig parkeringsplass og garasjens porter er vendt ut mot parkeringsplassen.

Garasjen utbygges for å få plass til utsyr som i dag står ute.

Kommunen har vært restriktive i å dispensere fra reguleringsplaner på garasjer over 50 m² men har i enkelte tilfeller gjort dette der forholdene har ligget til rette for dette.

Verandaen skal utvides med 20 m² slik at denne kan brukes til oppholdsareal, i dag er bredden på 1,2 meter og har således ikke det store brukerpotensiale.

Inngangspartiet på huset ønskes utvidet med et takoverbygg dette for på lette arbeidet med snø om vinteren.

Eiendommen grenser til friområde, slik at en i dette tilfelle kan si at eiendommen har område tilstrekkelig for kunne ha en utnyttelsesgrad på 37%.

Størrelsen på garasjen kan i dette tilfelle godkjennes da denne ikke vil virke dominerende i dette område.

Marit Karlsen
Lars Hallensvei 24
9180 Skjervøy

28.5.2015

Skjervøy kommune
Teknisk etat

SØKNAD OM DISPENSASJON FRA REGULERINGSBESTEMMELSER FOR VÅGDALEN.

Jeg søker med dette om dispensasjon på utnyttelsesgraden i reguleringsbestemmelsene for gjeldende plan.

Reguleringsbestemmelsen punkt 2 sier at bygningens grunnflate ikke må overstige 20 % av netto tomteareal.

Jeg søker om dispensasjon fra bestemmelsen med 17 %, til 37 % av netto tomteareal.

Gjeldende reguleringsbestemmelser sier at garasje kan være på 30 kvadratmeter. Vi har to biler og en del annet utstyr som er lagret ute. Jeg søker om dispensasjon fra reguleringsbestemmelsene for størrelse på garasje med 34 kvadratmeter til 64 kvadratmeter.

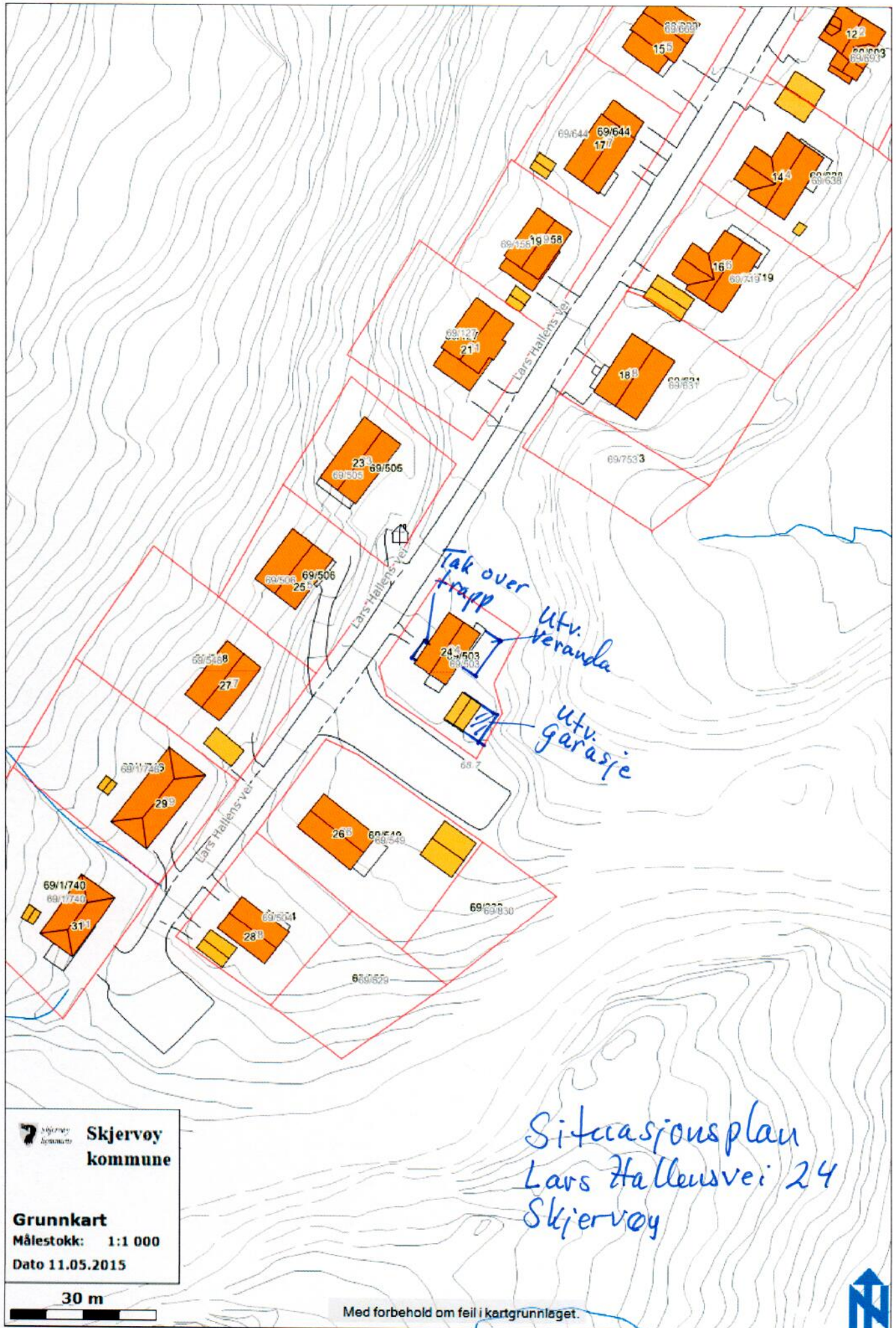
Med hilsen for

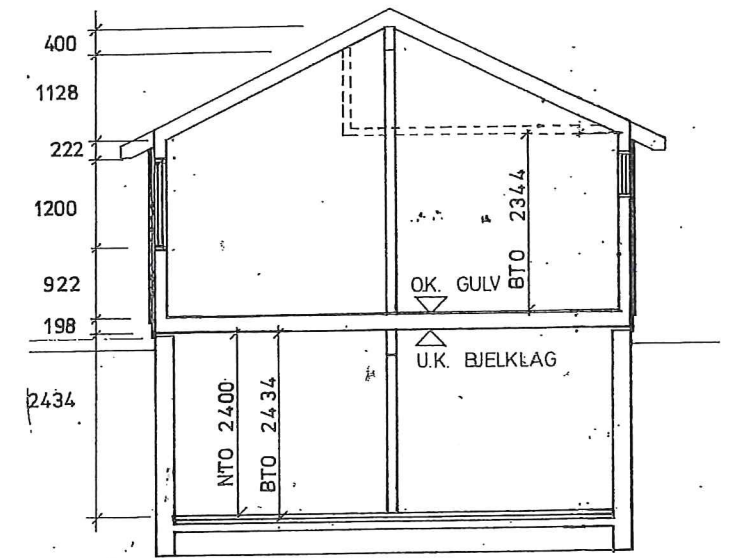
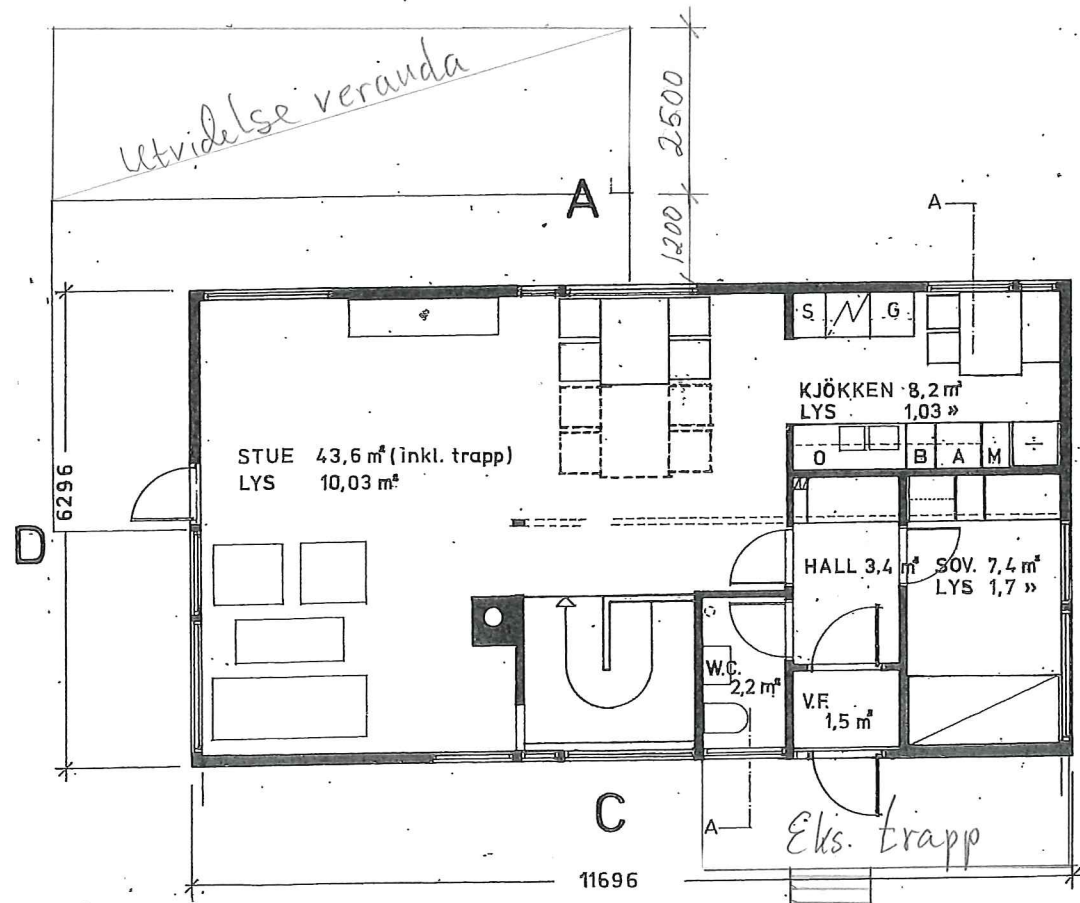
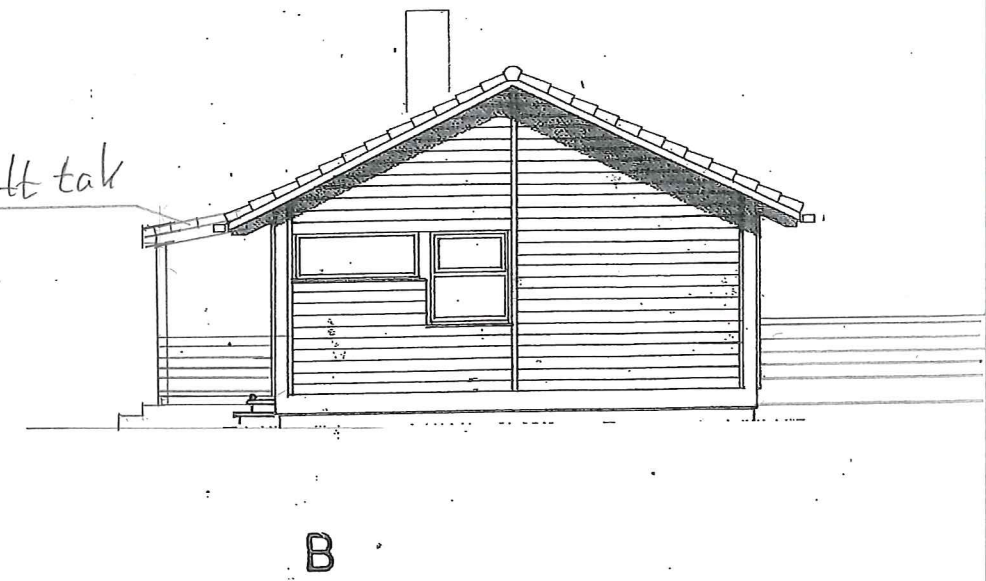
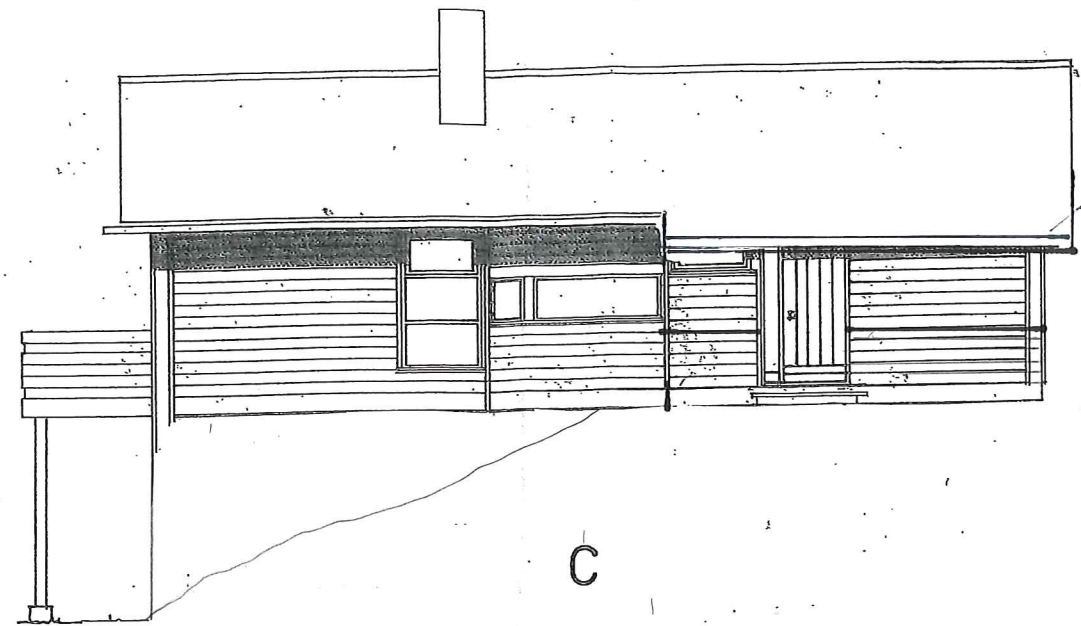
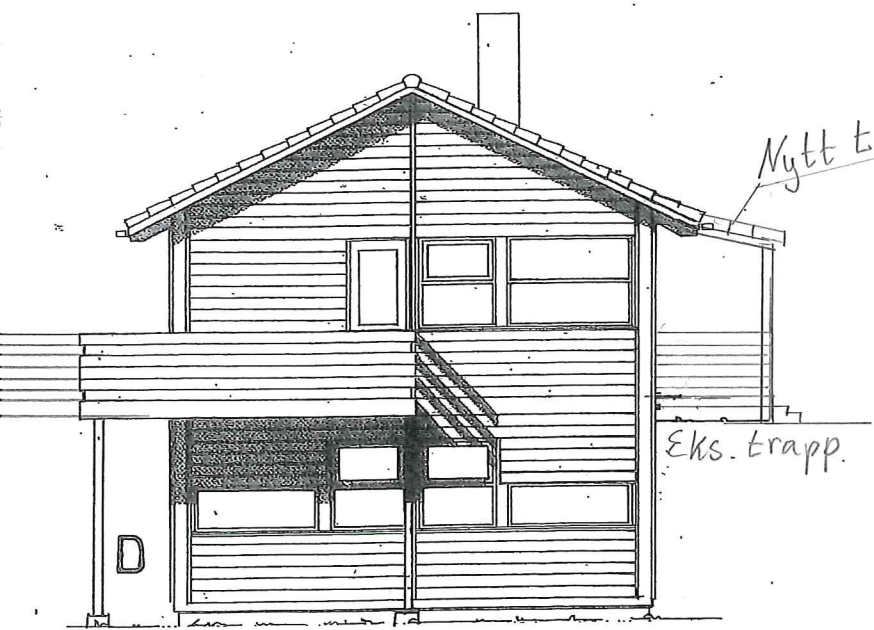
Marit Karlsen



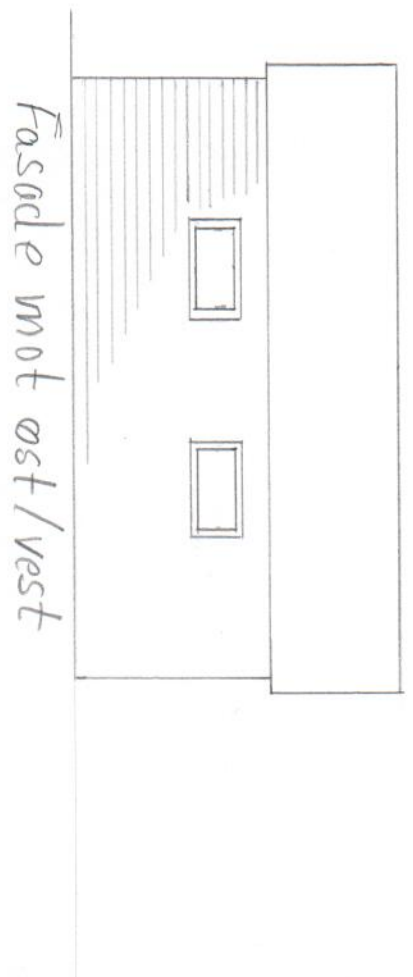

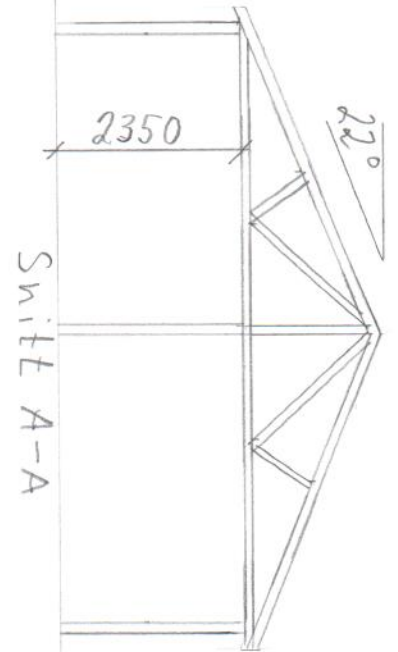
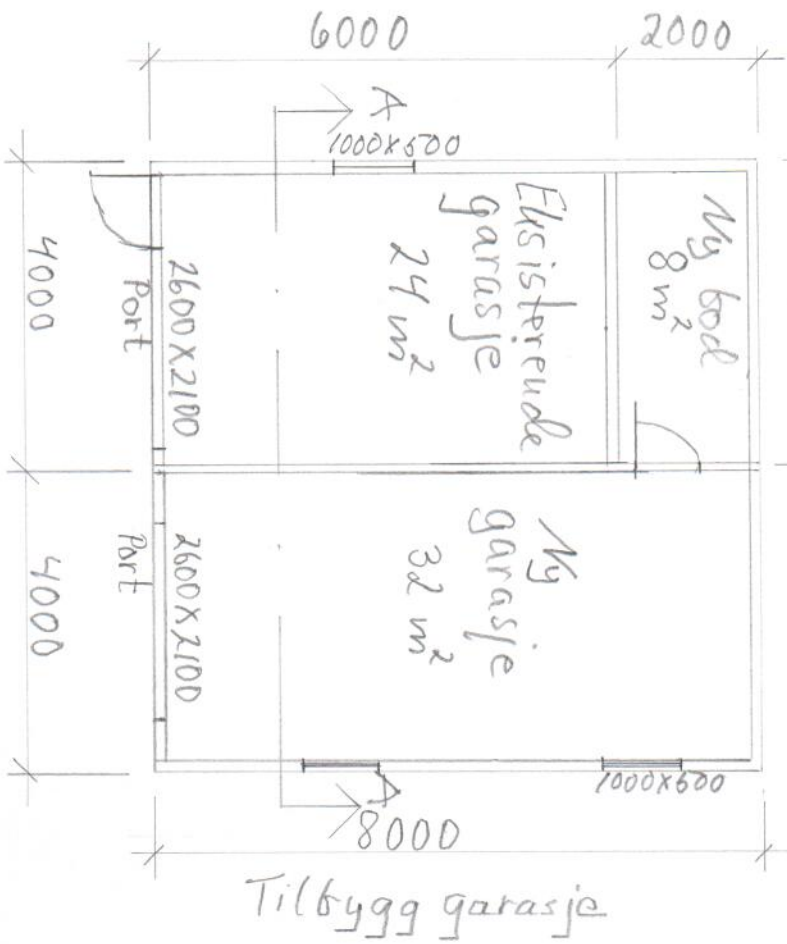
Terje Trætten

Ansvarlig søker.





Bolig Marit Karlson
Lars Hallensvei 24
918 Skjervøy
Utvidelse av veranda
Tak over trapp Mål 1:100



Marit Karlсен Lars Hallensvei 24 9180 Skiervøy	Dato 10.12.14
Utvidelse av garasje Plan, snitt og fasader	Mål 1:100



Saksfremlegg

Utvalgssak	Utvalgsnavn	Møtedato
41/15	Formannskap	29.06.2015

Deling av eiendommen «Moberg» gnr 57 bnr 23 i Arnøyhamn

Henvising til lovverk:

Jordloven

Vedlegg: Søknad om deling med kart

Rådmannens innstilling

Formannskapet gjør slikt vedtak:

Formannskapet viser jordlovens § 12 og innvilger søknaden om fradeling av 250 kvm annet areal for oppføring av garasje fra eiendommen «Moberg» gnr. 57 bnr. 23 i Skjervøy kommune som søkt.

Saksopplysninger

Søker: Jon Emil Pedersen, Skjervøy
Erverver: Leif Børre Nordhus, Arnøyhamn

Tomten som søkes fradelt er på ca 250 kvm og ligger på nedsiden av fylkesvei i Arnøyhamn. Formålet med fradelingen er å skille ut ei tomt for oppføring av en garasje. Erverver har egen bolig på andre siden av fylkesveien, gnr 57 bnr 71.

Den omsøkte tomta ligger i LNF- sone 2 hvor både områder av landbruksmessig betydning og område hvor spredt bolig- og ervervsbebyggelse og fritidsbebyggelse kan tillates.

Eiendommen har totalt 134 daa jord, beliggende i arnøyhamn, arealene består i hovedsak av overflatedyrka jord og anna uproduktiv mark.

Eiendommen har ikke landbruksdrift. Sist det var selvstendig jordbruksdrift var i 1963.

Vurdering

Bruket har vært nedlagt i mange år, og garasjetomten berører ikke dyrka eller dyrkbar jord. Teknisk etat kan derfor tilrå fradeling etter Jordloven.

- REKVISISJON AV KARTFORRETNING
- SØKNAD OM DELING AV GRUNNEIENDOM

J.nr.

SKJERVØY KOMMUNE

Teknisk Etat
Mottatt

04 MAI 2015

jfr. kap. 2 og 3 i delingsloven av 23 juni 1978 med tilhørende forskrifter og §§ 63 og 66 i plan- og bygningsloven av 14 juni 1985

Til oppmålingsmyndigheten i:

Rekvisisjonen / søknaden gjelder

Skriv ikke her

Eiendom før deling	Gnr.	Bnr.	Festenr.	Seksjonsnr.
	57	23		
Bruksnavn/adresse				
Det rekvireres/søkes om	<input type="checkbox"/> A Kartforretning over: - hele grunneiendommen uten deling		<input type="checkbox"/> D Grensepåvisning etter målebrev	
	<input type="checkbox"/> B - festegrunn		<input checked="" type="checkbox"/> E Deling av grunneiendom med kartforretning over parsell - spesifiser	
	<input type="checkbox"/> C - enkelte grenselinjer, grensejusteringer		<input type="checkbox"/> annet	
Deling i henhold til pbl. § 63	<input type="checkbox"/> Reguleringsplan	<input type="checkbox"/> Bebyggelsesplan	<input type="checkbox"/> Godkjent tomteplan	<input type="checkbox"/> Privat forslag

Arealoppgave i da (for landbruksmyndigheten og Statistisk Sentralbyrå)

1	2	3	4	5	6	7	8	9	10
Fulldyrka areal	Overflate-dyrka areal	Produktiv barskog	Produktiv lauvskog	Annet skogareal	Myr	Annet ubebygget areal	Bebygget areal	Sum areal	Dyrkbar (2 - 7)
Gnr., bnr., festnr.									
Areal som ønskes fradel/bortfestet (i alt)						250m ²			

* jfr. 7 - beskriv arealet

Andre opplysninger og underskrift

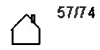
Andre opplysninger (f.eks. andre rettighets-havere av betydning)			
Hjemmels-haver(e)	Navn	Adresse/telefon	
	Jon Emil Pedersen	boks 230 9189 Skjervøy	
Underskrift	Sted	Dato	Underskrift
	Skjervøy	17/315	Jon E. Pedersen

57/23

57/23



57.74.0.0



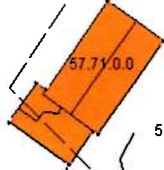
57/74

57.73.0.0



57/72

57.71.0.0



57/71

25m
10m

57/115



Målestokk 1:1000



Saksfremlegg

Utvalgssak	Utvalgsnavn	Møtedato
42/15	Formannskap	29.06.2015

Utvidelse av akvakulturtillatelse for ventemerder til matfisk i Skjervøy Havn

Vedlegg:

- Oversendelse fra Troms Fylkeskommune, Næringsetaten og søknad fra Lerøy Aurora as med kart som viser plassering av anlegget
- Formannskapets vedtak i sak 25/15

Rådmannens innstilling

Formannskapet gjør slikt vedtak:

Ut i fra saksopplysninger og vurderinger gjort i saken, finner Skjervøy kommune å kunne anbefale positiv behandling av søknaden om utvidelse av ventemerder til matfisk i Skjervøy Havn.

Saksopplysninger

Lerøy Aurora as søker om å utvide akvakulturtillatelse T-S-15 for ventemerder til matfisk av laks og ørret på lokaliteten 27737 Skjervøy i Skjervøy Havn.

Søknaden innebærer en økning av den maksimalt tillatte biomassen (MTB) på lokaliteten fra 900 tonn til 1800 tonn.

Videre søkes anlegget utvidet ved at burstørrelsen på ventemerdene økes med 15 meter mot vest fra 24 x 24 meter til 24 x 39 meter. Det ligger i dag 6 bur på lokaliteten i en rekke og det blir ikke økning i antall bur.

Søknaden innebærer også endring av fortøyningene i anlegget.

Lerøy Aurora as skriver i sin søknad at det er behov for økt lagringskapasitet for å sikre kontinuerlig drift på anlegget fremover. Utviklingen de siste årene med større brønnbåter som transporterer mer fisk om gangen nødvendiggjør større lagringskapasitet.

Ved en slik behandling skal kommunen som plan- og bygningsmyndighet høres, samt uttale seg i saken, før saken sendes videre for behandling hos andre offentlige myndigheter.

Uttalelsen fra kommunen bør inneholde:

- Tidsperiode for utlegging til offentlig ettersyn
- Når og hvor søknaden er kunngjort
- Om søknaden er i strid med vedtatte arealplaner
- Om det er mottatt merknader til søknaden
- Kommunens vurdering av søknaden

Søknaden ble kunngjort i Norsk Lysningsblad, Nordlys, Framtid i Nord og Skjervøy kommune sin hjemmeside. Kunngjøringsdato var 10. - 12.05.15, og søknaden har ligget til offentlig ettersyn i 4 uker etter dette.

Skjervøy kommune har ikke mottatt uttalelser/ innvendinger i forbindelse med høringen.

I formannskapetets sak 25/15, ble det gitt dispensasjon fra Kystsoneplanen for Nordreisa og Skjervøy, for flytting av ventemerdene.

Saken følger vedlagt.

Vurdering

Teknisk etat er av den oppfatning at lakseslakteriet, ut i fra behov for å optimalisere drifta, er avhengig av en utvidelse av ventemerdene, og anbefaler derfor godkjenning av utvidelse.



Kjell Ove Lehne
For videre distribusjon

Melding om vedtak

Deres ref:	Vår ref: 2015/74-13	Løpenr. 3232/2015	Arkivkode U43	Dato 08.05.2015
-------------------	-------------------------------	-----------------------------	-------------------------	---------------------------

Vedtaksmelding: Søknad om dispensasjon fra kystsonoplan for Nordreisa og Skjervøy kommune for flytting av ventemerde.

Vedlagt følger melding om vedtak i overnevnte sak.

Vedtaket kan påklages. Klagefristen er 3 uker regnet fra den dagen da brevet kom fram til påført adressat. Det er tilstrekkelig at klagen er postlagt innen fristens utløp.

Klagen skal sendes skriftlig til den som har truffet vedtaket, angi vedtaket det klages over, den eller de endringer som ønskes, og de grunner du vil anføre for klagen. Dersom du klager så sent at det kan være uklart for oss om du har klaget i rett tid, bes du også oppgi når denne melding kommer frem.

Med hilsen

Magnar Solbakken
Formannskapssekretær
77775503

Dokumentet er produsert elektronisk og trenger ikke underskrift.



Saksfremlegg

Utvalgssak	Utvalgsnavn	Møtedato
25/15	Kommunestyret	06.05.2015

Søknad om dispensasjon fra kystzoneplan for Nordreisa og Skjervøy kommune for flytting av ventemerde.

Henvisning til lovverk:
Plan- og bygningsloven

Vedlegg

- 1 Søknad om dispensasjon Lerøy Aurora AS
- 2 Uttalelse om dispensasjon fra plan - Utvidelse av ventemerde anlegg fra Kystverket

Saksprotokoll i Kommunestyret - 06.05.2015

Behandling:

Sveinung Moen enstemmig erklært inhabil (sitter i ledelsen ved Lerøy Aurora AS) og fratrådte i saken.

Votering over innstillingen:

- Innstillingen enstemmig bifalt.

Vedtak:

Med hjemmel i plan- og bygningsloven § 19-2 gis Lerøy Aurora dispensasjon fra Kystzoneplanen for Nordreisa og Skjervøy kommune område (F2) H7 ferdsel til Akvakulturformål for flytting av ventemerder som omsøkt.

Teknisk sjefs innstilling

Med hjemmel i plan- og bygningsloven § 19-2 gis Lerøy Aurora dispensasjon fra Kystzoneplanen for Nordreisa og skjervøy kommune område (F2) H7 ferdsel til Akvakulturformål for flytting av ventemerde som omsøkt.

Saksopplysninger

Lerøy Aurora søker om dispensasjon for flytting av eksisterende ventemerde, dette for å kunne utvide denne uten å komme nærmer nabobedriften Mørenot AS. Dispensasjonssøknaden fremkommer som en del av en søknad om utvidelse av ventemerde. Før de rette instanser kan godkjenne/behandle en slik søknad må plangrunlaget være i samsvar med omsøkt tiltak.

Søknad om utvidelse av ventemerde fremkom første gang den 27.08.14 det kom imidlertid innspill fra nabo på denne søknaden som gjorde at tiltakshaver måtte endre denne planen.

Etter diverse møter mellom de ulike aktører i denne sak, er det kommet frem til at søknad om dispensasjon fremmes for at plangrunlaget skal stemme med omsøkt tiltaket. Søknad om utvidelse av ventemerde kan fremmes etter at dispensasjon er gitt, rette instanser skal da kunne være i stand til å fatte et vedtak om søknad om utvidelse av ventemerde anlegget til Lerøy Aurora AS.

Vurdering

Lerøy Aurora har i dag godkjent ventemerde anlegg i havna tilhørende eiendom gnr bnr. En flytting av denne samt utvidelse av denne vil ikke forringe situasjonen ved kaien slik den er i dag. Situasjonen må sis å bli bedre da naboeiendommen vil få mer plass ved sin kai. Kommunen har nylig fått godkjent kystsoneplanen som ikke har tatt hensyn til de aktiviteter som er i Skjervøy havn. Det er derfor nødvendig å dispensere fra arealformålet ferdsel for å kunne gi en tillatelse for utvidelse/flytting av ventemerdene.

Søknaden er sendt berørte naboeiendommer, det fremkommer ikke anmerkninger fra berørte naboer.

Søknaden er sendt berørte parter for uttalelse med uttalelsesfrist 30.04.15. Det foreligger ikke anmerkninger fra disse parter.

Teknisk sjef kan ikke ut fra de opplysninger som fremkommer se at det skulle i denne konkrete sak være noe som skulle tilsi at dispensasjon ikke kunne gis.

Ut fra ovenstående tilrår Teknisk sjef at dispensasjon innvilges.



Skjervøy kommune
Postboks 145

9180 SKJERVØY

Vår ref.:
14/2912-10
Løpenr.:
30303/14

Saksbehandler:
Jarle Magnar Pedersen
Tlf. dir.innvalg:
77 78 81 52

Arkiv:
U43 AKVA
Deres ref.:

Dato:
27.08.2014

T-S-15 LERØY AURORA AS 985940460 - SØKNAD OM UTVIDELSE AV AKVAKULTURTILLATELSE FOR VENTEMERDER TIL MATFISK AV LAKS, ØRRET OG REGNBUEØRRET PÅ LOKALITET SKJERVØY 27737 I SKJERVØY KOMMUNE

Det vises til vedlagte søknad datert 09.04.14 fra Lerøy Aurora AS om utvidelse av akvakulturtillatelse for ventemerder til matfisk av laks og ørret på lokalitet 27737 Skjervøy i Skjervøy kommune.

Søknaden innebærer en økning av den maksimalt tillatte biomassen (MTB) på lokaliteten fra 900 tonn til 1800 tonn. Videre søkes anlegget utvidet ved at burstørrelsen på ventemerdene økes med 15 meter mot vest fra 24 x 24m til 24 x 39m. Det ligger i dag 6 bur på lokaliteten i en rekke og antallet bur økes ikke. Søknaden innebærer også endring av fortøyningene til anlegget

Lerøy Aurora AS skriver at det er behov for økt lagringskapasitet for ventemerdene for å sikre kontinuerlig drift på anlegget fremover. Prosessanlegget har i dag ca. 140 ansatte.

Søknaden har vært for behandling hos Fiskeridirektoratets forvaltningsseksjon jfr. laksetildelingsforskriftens kapittel 5 jfr. § 8 andre ledd. Troms fylkeskommune mottok tilsagnsbrev fra Fiskeridirektoratet 07.08.14 med vilkår. Lokaliteten er således nå klar for ordinær lokalitetsklarering gjennom fylkeskommunen.

Søknaden oversendes sammen med Fiskeridirektoratets tilsagn og merknad fra Mørenot datert 11.07.14 som Fiskeridirektoratet mottok under sin behandling etter akvakulturloven. Vi ber Skjervøy kommune også vurdere denne i sin behandling av søknaden.

Behandling

Det vises til *Forskrift om tillatelse for akvakultur av laks, ørret og regnbueørret (laksetildelingsforskriften)* fastsatt av Fiskeri- og kystdepartementet 22.12.2004. Denne forskrifts § 8 omhandler søknadsbehandling, og i tredje ledd heter det bl.a. at søker etter anvisning fra kommunen skal sørge for at søknaden legges ut til offentlig ettersyn, og at dette kunngjøres i Norsk Lysningsblad og i to aviser som er vanlig lest i området.

Troms fylkeskommune er delegert myndighet til å gi tillatelse til akvakultur i medhold av akvakulturloven. Den som vil søke om akvakulturtillatelse i Troms fylke skal derfor sende søknaden til Troms fylkeskommune som tildelingsmyndighet.

Besøksadresse

Strandveien 13

Postadresse

Postboks 6600, 9296 TROMSØ

Telefon

77 78 80 00

Epost mottak

postmottak@tromsfylke.no

Telefaks

77 78 80 01

Bankgiro

4700 04 00064

Internettadresse

www.tromsfylke.no

Org.nr.

NO 864 870 732

Før søknaden tas til behandling, kontrollerer vi rutinemessig at søknaden er komplett i henhold til forskriftene. Avhengig av type akvakultur og størrelse på anlegget som omsøkes, er det ulike rutiner og krav til saksbehandlingen. Felles for alle er imidlertid at kommunen som plan- og bygningsmyndighet skal høres før søknaden behandles hos andre offentlige myndigheter.

Vi ber om at Skjervøy kommune, i samarbeid med søker, sørger for at søknaden legges ut til offentlig ettersyn og at den deretter behandles av kommunale organer.

Orientering om tidsfrister:

Søknaden skal behandles i ht. krav gitt i *forskrift om samordning og tidsfrister i behandlingen av akvakultursøknader* som trådte i kraft 01.09.2010. I henhold til denne forskrift § 4 andre ledd skal uttalelse fra kommunen, herunder merknader fra offentlig utlegging, være tildelingsmyndigheten i hende senest 12 uker etter at kommunen mottok søknaden. I løpet av denne perioden skal søknaden legges til offentlig ettersyn i 4 uker og behandles i kommunale utvalg. I samme forskrift § 7 første ledd første punktum heter det: "Fristoversittelse av uttalelse fra kommuner etter § 4 andre ledd medfører at saken kan behandles uten uttalelse." Den aktuelle forskriften er å finne på Fiskeridirektoratet sine hjemmesider: <http://www.fiskeridir.no/akvakultur/akvakulturregelverk>.

Det bes opplyst om søknaden er i samsvar med gjeldende arealplan/ reguleringsplan for kommunen jf akvakulturloven § 15 pkt. a sammenholdt med vilkåret i samme lov § 6 b.

Dersom det er aktuelt for kommunen å nedlegge midlertidig forbud i samsvar med plan- og bygningsloven § 13-1, bes dette vurdert og avgjort så snart som mulig og innen fristen for uttalelse etter forskrift av 18.05.2010 nr. 708 § 4.

Dersom det er spørsmål, vennligst kontakt saksbehandler.

Vi har nå gått igjennom søknaden og den oversendes med dette til behandling.

Med vennlig hilsen



Jarle M. Pedersen
rådgiver

Kopi:
Lerøy Aurora AS, Postboks 2123, 9267 TROMSØ

Vedlegg:

- Søknad fra Lerøy Aurora AS datert 09.04.14 med vedlegg
- Tilsagn fra Fiskeridirektoratet datert 07.08.14
- Merknad fra Mørenot datert 11.07.14

Kopi:
Lerøy Aurora AS, Postboks 2123, 9267 TROMSØ

Søknadsskjema for akvakultur i flytende anlegg

Søknad i henhold til lov av 17. juni 2005 nr. 79 om akvakultur (akvakulturloven)¹⁾. Søknadsskjemaet er felles for fiskeri-, mattilsyn-, miljø- og kystforvaltningen. Med unntak av havbeite, som har eget skjema, gjelder skjemaet for alle typer akvakultur i fersk-, brakk- og saltvann. Ferdig utfylt skjema sendes Fiskeridirektoratets regionkontor i den region det søkes i. Det er søkers ansvar å påse at fullstendige opplysninger er gitt.

Opplysningene kreves med hjemmel i akvakultur-, mat-, forurensnings-, naturvern, friluft-, vannressurs- og havne- og farvannsloven. Opplysninger som omfattes av forvaltningslovens § 13, er unntatt fra offentlighet, jf. offentlighetslovens § 5a. Ufullstendige søknader vil forsinke søknadsprosessen, og kan bli returnert til søker. Til rettleiding ved utfylling vises til veileder.

Med sikte på å redusere bedriftenes skjemavelde, kan opplysninger som avgis

i dette skjema i medhold av lov om Oppgaverregisteret §§ 5 og 6, helt eller delvis bli benyttet også av andre offentlige organer som har hjemmel til å innhente de samme opplysningene. Opplysninger om eventuell samordning kan fås ved henvendelse til Oppgaverregisteret på telefon 75 00 75 00, eller hos Fiskeridirektoratet på telefon 03495.

¹⁾ Søknaden krever også tillatelse etter: Mat-, forurensnings- og havne- og farvannsloven samt tidvis også etter vannressursloven

1 Generelle opplysninger		
1.1 Søker: Lerøy Aurora AS		
1.1.1 Tlf.nr: 77 60 93 00	1.1.2 Mobil: 91 80 64 20	1.1.3 Faks: 77 60 93 01
1.1.4 Postadresse: Postboks 2123, 9267 Tromsø	1.1.5 E-post adresse: post@leroyaurora.no	1.1.6 Organisasjonsnr. eller personnr.: 985 940 460
1.2 Ansvarlig for oppfølging av søknaden (Kontaktperson): Ole-Hermann Strømmesen		
1.2.1 Tlf. nr: 77609310	1.2.2 Mobil: 91806420	1.2.3 E-post adresse: ohs@leroyaurora.no
1.3 Søknaden gjelder lokalitet i:		
1.3.1 Fiskeridirektoratets region: Troms	1.3.2 Fylke: Troms	1.3.3 Kommune: Skjervøy
1.3.4 Lokalitetsnavn: Skjervøy	1.3.5 Geografiske koordinater: Midtpkt. Anlegg: N 70 ⁰ 02, 069 ' Ø 20 ⁰ 59, 424	
2. Planstatus og arealbruk		
2.1. Planstatus og vernetiltak:		
Er søknaden i strid med vedtatte arealplaner etter plan- og bygningsloven?	<input type="checkbox"/> Ja	<input checked="" type="checkbox"/> Nei <input type="checkbox"/> Foreligger ikke plan
Er søknaden i strid med vedtatte vernetiltak etter naturvernloven?	<input type="checkbox"/> Ja	<input checked="" type="checkbox"/> Nei <input type="checkbox"/> Foreligger ikke
Er søknaden i strid med vedtatte vernetiltak etter kulturminneloven?	<input type="checkbox"/> Ja	<input checked="" type="checkbox"/> Nei <input type="checkbox"/> Foreligger ikke
2.2. Arealbruk – areal interesser (Hvis behov bruk ev. pkt 2.4/pkt 5 Supplerende opplysninger eller pkt 6 Vedlegg)		
Behovet for søknaden:	Lerøy Aurora har behov for utvidelse av ventemerdanlegg. Se vedlegg 1	
Annen bruk/andre interesser i området:	Ingen andre kjente bruksinteresser i nærområdet.	
Alternativ bruk av området:	Ingen, kun bedriftens egen oppdrettsrelaterte virksomhet.	
Verneinteresser ut over pkt. 2.1:	Ingen særskilte verneinteresser for området.	
2.3. Konsekvensutredning		
Krever søknaden eller søkers vurdering konsekvensutredning etter plan- og bygningsloven	<input type="checkbox"/> Ja <input checked="" type="checkbox"/> Nei	
Det skal kun mellomlagres ferdig sultet fisk på lokaliteten. Se vedlegg 1		

2.4. Supplerende opplysninger

Se vedlegg 1

Søknaden omhandler:

- Moderat utvidelse av eksisterende ventemerdanlegg sitt overflateareal.
 - I tillegg økes notdybden noe (gradvis med bunntopografien)
- Utvidelse fra 900 til 1800 MTB

Anlegget slakter fisk fra Lerøy Aurora (ca 20 000 T, 2013) og andre havbruksaktører (ca 35 000 T, 2013)

3 Søknaden gjelder

<p>3.1 <input type="checkbox"/> Klarering av ny lokalitet (Når det ikke er tillatelser til akvakultur på lokaliteten pr i dag). Søknad om ny tillatelse til akvakultur eller ny lokalitet for visse typer tillatelser, jf. veileder</p> <p>Omsøkt størrelse:</p> <p>Tillatelsesnummer(e):</p> <p>Søker andre samlokalisering på lokaliteten? <input type="checkbox"/> Ja <input type="checkbox"/> Nei</p> <p>Hvis ja, oppgi navn på søker: </p> <p>Se også pkt 6.1.8</p>	eller	<p>3.2 <input checked="" type="checkbox"/> Endring Lok. nr:</p> <p>Tillatelsesnr(e): dersom det/de er tildelt, jf veileder: TS 0015</p> <p>Endringen gjelder: Sett flere kryss om nødvendig</p> <p><input checked="" type="checkbox"/> Arealbruk/utvidelse <input checked="" type="checkbox"/> Biomasse: (tonn)</p> <p><input checked="" type="checkbox"/> Annen størrelse Økning: ... 900 (tonn) Totalt etter endring: 1800... (tonn)</p> <p><input type="checkbox"/> Tillatelse til ny innehaver på lokaliteten <input type="checkbox"/> Endring av art</p> <p>Spesifiser:</p>								
3.3 Art										
<p>3.3.1 <input checked="" type="checkbox"/> Laks, ørret og regnbueørret (det må også krysses av for formålet) :</p> <table style="width: 100%;"> <tr> <td><input type="checkbox"/> Kommersiell matfisk el. stamfisk</td> <td><input type="checkbox"/> Rekreasjon</td> </tr> <tr> <td><input type="checkbox"/> Forsøk – Forskning</td> <td><input type="checkbox"/> Utstilling</td> </tr> <tr> <td><input type="checkbox"/> Undervisning</td> <td><input type="checkbox"/> Annet</td> </tr> <tr> <td><input checked="" type="checkbox"/> Slaktemerd</td> <td>Spesifiser:</td> </tr> </table>	<input type="checkbox"/> Kommersiell matfisk el. stamfisk	<input type="checkbox"/> Rekreasjon	<input type="checkbox"/> Forsøk – Forskning	<input type="checkbox"/> Utstilling	<input type="checkbox"/> Undervisning	<input type="checkbox"/> Annet	<input checked="" type="checkbox"/> Slaktemerd	Spesifiser:	<p>3.3.2 <input type="checkbox"/> Annen fiskeart Oppgi art:</p> <p>Latinsk navn:</p>	<p>3.3.3 <input type="checkbox"/> Annen akvakulturart Oppgi art:</p> <p>Latinsk navn:</p>
<input type="checkbox"/> Kommersiell matfisk el. stamfisk	<input type="checkbox"/> Rekreasjon									
<input type="checkbox"/> Forsøk – Forskning	<input type="checkbox"/> Utstilling									
<input type="checkbox"/> Undervisning	<input type="checkbox"/> Annet									
<input checked="" type="checkbox"/> Slaktemerd	Spesifiser:									
3.4 Type akvakulturtillatelse (produksjonsform, sett flere kryss om nødvendig)										
<p><input type="checkbox"/> Settefisk <input type="checkbox"/> Matfisk <input type="checkbox"/> Stamfisk <input checked="" type="checkbox"/> Slaktemerd</p>	<p><input type="checkbox"/> Rekreasjonsanlegg <input type="checkbox"/> Produksjon av tidlige livsstadier av bløtdyr, kreps og pigghuder <input type="checkbox"/> Krepsdyr, bløtdyr og pigghuder til konsum <input type="checkbox"/> Annet</p> <p>Spesifiser:</p>									
3.5 Tilleggsopplysninger dersom søknaden gjelder laks, ørret eller regnbueørret:										
<p>3.5.1 Disponible lokaliteter</p> <p><u>Ventemerdlokalitet</u> Lok.nr.: 27737 Lok.navn: Skjervøy</p>	<p>3.5.2 Gjelder lokalitetsklareringen annen region enn tildelt</p> <p><input type="checkbox"/> Ja <input checked="" type="checkbox"/> Nei</p> <p>Hvis ja, er det søkt dispensasjon i egen henvendelse? <input type="checkbox"/> Ja <input checked="" type="checkbox"/> Nei</p>									


4. Hensyn til: Folkehelse. Smittevern og dyrehelse. Miljø. Ferdsl og sikkerhet til sjøs	
4.1 Hensyn til folkehelse. Ekstern forurensning	
Avstand til utslipp fra kloakk, industri (eksisterende eller tidligere virksomhet), landbruk o.l. innenfor 5 km. Ingen	
4.2 Hensyn til smittevern og dyrehelse	
4.2.1 Akvakulturrelaterte virksomheter eller lakseførende vassdrag i nærområdet m.m. innenfor 5 km: Stedsnavn og type virksomhet(er)/ lakseførende vassdrag : Ingen	
4.2.2 Driftsform: Kun mellomlagring av sultet slaktefisk .	
4.3 Hensyn til miljø	
4.3.1 Årlig planlagt produksjon: 0	4.3.2 Forventet forbruk i tonn: 0
4.3.3 Miljøtilstand	
i sjø: B-undersøkelse (lht. NS 9410), tilstandsklasse: 1 C-undersøkelse (lht. NS 9410): <input type="checkbox"/> Ja <input checked="" type="checkbox"/> Nei Alternativ miljøundersøkelse: <input checked="" type="checkbox"/> Ja <input type="checkbox"/> Nei Vannprøver vedlegg 8	i ferskvann: Klassifisering av miljøkvalitet i ferskvann: <input type="checkbox"/> Ja <input type="checkbox"/> Nei Miljøundersøkelse: Undersøkelse av biologisk mangfold mm: <input type="checkbox"/> Ja <input checked="" type="checkbox"/> Nei
4.3.4 Strømmåling Se vedlagte strømundersøkelser, vedlegg 6 Strøm er målt på 3 meters dybde, ca. midt i notdybde. Vannutskiftingsstrøm: 1,1 snitt / 6,2 maks cm/s	4.3.5 Salinitet (ved utslipp til sjø): Se vedlagte graf vedlegg 9 Maks: 33 ‰ Min: 31 ‰ Dybde: 3 Tidspunkt: juni-september 2013 (logges kontinuerlig)
4.4 Hensyn til ferdsl og sikkerhet til sjøs	
4.4.1 Minste avstand til trafikkert farled/areal: Se vedlegg 2 og 3	4.4.2 Rutegående trafikk i området: (oppgi navn på operatør) Hurtigruten og hurtigbåt (Hurtigruten ASA)
4.4.3 Sjøkabler, vann-, avløps- og andre rørledninger: (oppgi navn på eier) Ingen	4.4.4 Anleggets lokalisering i forhold til sektorer fra fyr og lykter: Anlegget blir ikke i veien for trafikk / ligger ikke hvitsektor relevant for navigering. Ca. 70 meter ut til enden av moloen / ca 110 meter ut til skipsled. <div style="display: flex; justify-content: space-around;"> Hvit Grønn </div> <div style="display: flex; justify-content: space-around;"> Rød Ingen </div>
4.5 Supplerende opplysninger	
Konklusjon fra B – undersøkelse. Sediment-parameter tilsier tilstand 1. Se vedlegg 7	
5. Supplerende opplysninger	
Anleggets overflatedel eller fortøyninger vil ikke være til hinder for skipstrafikken i området. Se kart og vedlegg 10	


6. Vedlegg	
6.1 Til alle søknader (Jf pkt. 3.1 og 3.2)	
6.1.1 <input checked="" type="checkbox"/> Kvittering for betalt gebyr	6.1.2 <input checked="" type="checkbox"/> Strømmåling Vedlegg 7
6.1.3 Kartutsnitt og anleggsskisse (Til alle søknader som medfører ny eller endret arealbruk)	
<input checked="" type="checkbox"/> Sjøkart (M = 1 : 50 000) Vedlegg 3 <ul style="list-style-type: none"> Annen akvakulturrelaterte virksomheter mm Kabler, vannledninger ol i området Terskler med mer Anlegget avmerket. 	<input checked="" type="checkbox"/> Kystzoneplankart Vedlegg 4 <ul style="list-style-type: none"> Annen akvakulturrelaterte virksomheter mm Kabler, vannledninger ol i området Anlegget avmerket
<input checked="" type="checkbox"/> M-5 serie (tidl. økonomisk kartverk (M = 1 : 6 000) Vedlegg 2 <ul style="list-style-type: none"> Inntegnet utslipp fra kloakk, landbruk industri ol Kabler og vannledninger ol i området Anlegget inkl. flåter og landbase Fortøyningssystem og markerings-, optreksblåser 	
<input checked="" type="checkbox"/> Anleggsskisse (1:2500) Vedlegg 5 <ul style="list-style-type: none"> Kystkontur Anlegg (inkl. evt. flåter) i målestokk og med riktig geografisk orientering Fortøyningssystem med festepunkter Gangbroer Flomlys/produksjonslys Andre flytende installasjoner Markeringslys eller lyspunkt på anlegget 	
6.1.4 <input checked="" type="checkbox"/> Undervannstopografi (se vedlagte B – undersøkelse, vedlegg 8+ kart vedlegg 2. Anlegget er kartlagt med multistråle)	6.1.5 <input checked="" type="checkbox"/> Beredskapsplan (jf. Mattilsynets etableringsforskrift) Vedlegg 13
6.1.6 <input type="checkbox"/> Konsekvensutredning jf veileder pkt 2.3	6.1.7 <input type="checkbox"/> Spesielt vedlegg ved store lokaliteter
6.1.8 <input type="checkbox"/> Samtykke-erklæring. Til alle søknader hvor annen innehaver har tillatelse på lokaliteten.	6.1.9 <input checked="" type="checkbox"/> IK-system (jf. Mattilsynets etableringsforskrift) Vedlegg 12

6.2. Når søknaden gjelder akvakultur av fisk	
6.2.1 Miljøtilstand: Unntak: Endringer som gjelder annet enn biomasse (jf 3.2)	
I sjø: B-undersøkelse <input checked="" type="checkbox"/> C-undersøkelse <input type="checkbox"/> Alternativ miljøundersøkelse: <input type="checkbox"/>	I ferskvann: <input type="checkbox"/>
Miljøundersøkelse Undersøkelse av biologiske mangfoldet mm: <input type="checkbox"/>	
6.2.2 <input type="checkbox"/> Tilsagn om akvakulturtilatelse Til noen søknader om lokalitet hvor tillatelsesnummer ikke er tildelt Kan bare gjelde laks mv.	6.2.3 <input type="checkbox"/> Melding om samdrift Kan gjelde all fisk

6.3 Andre vedlegg
Totalt 14 vedlegg: 1. Begrunnelse for søknad 2. Kart anlegg (2 stk) 3. Sjøkart 4. Kystzoneplan kart 5. Anleggsskisse 6. Fortøyningsskisse 7. Lokalitetsrapport 8. Mom-B rapport 9. Vannprøver 10. Graf salinitet/oksygen 11. Posisjoner 12. IK system 13. Beredskapsplan 14. Kvittering gebyr

Tromsø den 09.04.2014
for Lerøy Aurora AS


Hugo Nilsen


Ole-Hermann Strømmesen



Vedlegg 1

Sted: Tromsø Dato: 9.4.2014

Deres ref:

Vår ref: Ole-Hermann Strømmesen

Saksbeh:

Direkteliff: 77 60 93 10 / 918 06 420

E-post: ohs@leroyaurora.no

LERØY AURORA AS – BEGRUNNELSE SØKNAD OM ENDRING PÅ LOKALITET SKJERVØY.

Lerøy Aurora AS ønsker å endre ventemerdanlegget ved vårt prosessanlegg på Skjervøy. Endringen omfatter:

- Utvidelse av maks tillatt biomasse fra 900 til 1800 tonn.
- Utvidelse av burstørrelse fra 6 stk 24 x 24 meter til 6 stk 24 x 39 meter.
 - Overflateområdet utvides 15 meter mot vest.
 - Resterende posisjoner beholdes uforandret.
 - Overflatearealet utvides fra 4455 m² til 6765 m².

Søknaden om endring begrunnes i følgende:

- Behov for utvidet lagringskapasitet for å sikre kontinuerlig drift av prosessanlegget.
 - Prosessanlegget har i dag ca. 140 ansatte.
- Utviklingen de siste årene med større brønnbåter som transporterer mer fisk om gangen nødvendiggjør større lagringskapasitet.
- Matfisklokaliteter med større eksponeringsgrad medfører at det må fraktes ut mer slaktefisk på dager med akseptable værforhold.
- Større fleksibilitet.

Med utgangspunkt i erfaring fra flere års drift, samt grundige undersøkelser har vi funnet ventemerdlokaliteten på Skjervøy egnet for en utvidelse.

LERØY AURORA AS

www.leroy.no

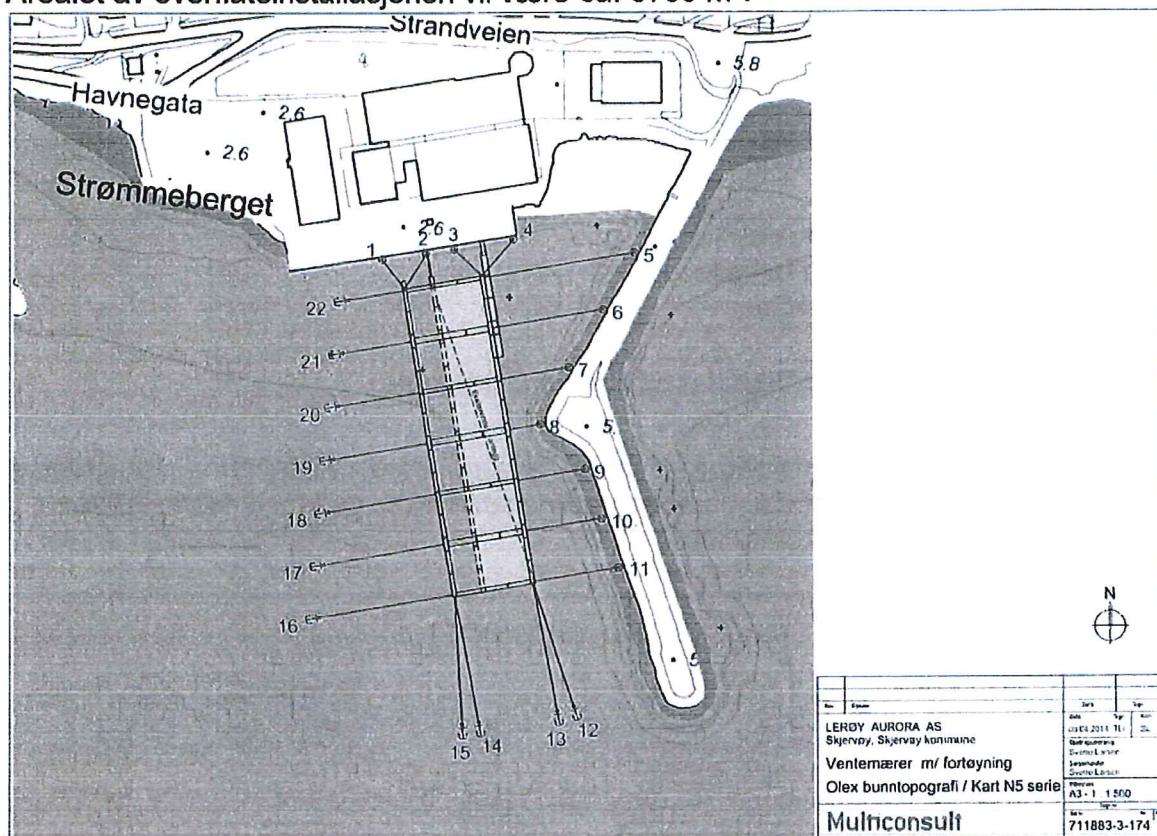
Lerøy Aurora AS
Lanessenteret Strandveien 106
FO Box 2123
NO-9267 Tromsø, Norway

Phone +47 77 60 93 00
Fax +47 77 60 93 01
E-mail post@leroyaurora.no

Vat/orig.no 985 940 460 MVA
Bankgiro 5210 05 41041

Areal

Arealet av overflateinstallasjonen vil være ca. 6765 m².



Figur 2. Kartutsnitt fra området ved Skjervøy som viser omsøkt anleggsplassering med fortøyninger. Senterposisjon er 70° 02.069N. 20° 59.424 Ø
Eksisterende anlegg er merket med grønn farge.

Miljø

På ventemerdlokaltet Skjervøy er det gjennomført grundige undersøkelser som inkluderer detaljert bunnkartlegging med multistråle-lodd, bunnprøver (Mom B) samt strømmålinger. Resultatene viser at det på lokaliteten er bra vannutskifting for mellomlagring av fisk.

Lokalitet Skjervøy er en lokalitet der ferdig sultet fisk kun mellomlagres noen døgn før prosessering, fisken på lokaliteten vil aldri bli foret. Det vil med andre ord ikke være utslipp fra lokaliteten.

Det er i 2014 utført bunnprøver (Mom B) som viser samme gode resultatene som tilsvarende prøver fra 2006: dette mener vi dokumenterer at driften på Skjervøy ikke medfører uheldige miljøbelastninger.

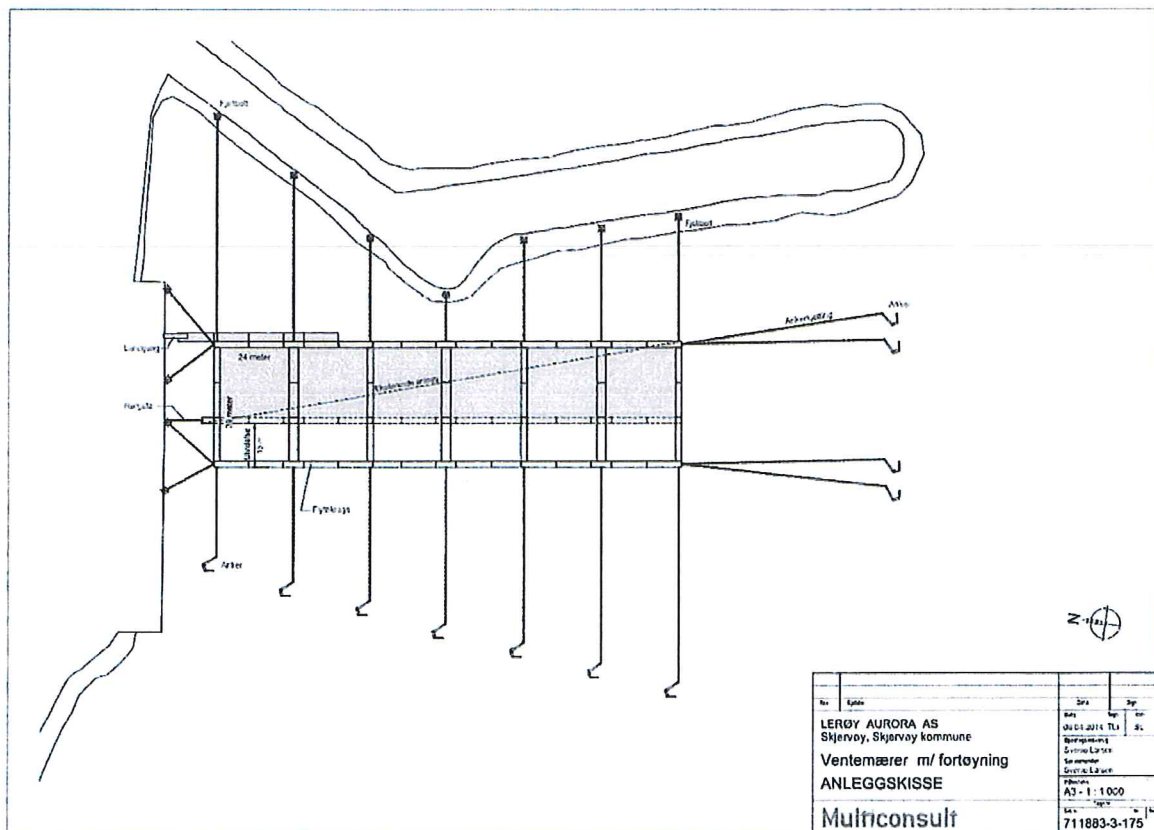
Rømming

Lerøy Aurora har siden oppstarten i 2003 hatt et sterkt fokus på HMS, rømmingssikring, fiskehelse og fiskevelferd. Dette har resultert i at vi har nådd vårt miljømål om null rømming hvert år.

Vi mener at dette har vært oppnåelig på grunn av følgende forhold:

- God opplæring av ansatte
- Gode prosedyrer og rutiner
- Lav turnover av ansatte
- Rett utstyrvalg
- Intern gruppe som arbeider med rømmingssikring

Selv om vi i selskapets historie ikke har hatt rømmingstilfeller, har vi kontinuerlig arbeidet videre med å holde på den gode statistikken gjennom iverksettelse av ytterligere rømmings-sikrende tiltak.



Figur 3. Anleggsskisse av ventemerdanlegget på Skjervøy. Eksisterende anlegg er merket med grønn farge.

Avstand til skipsled / merking

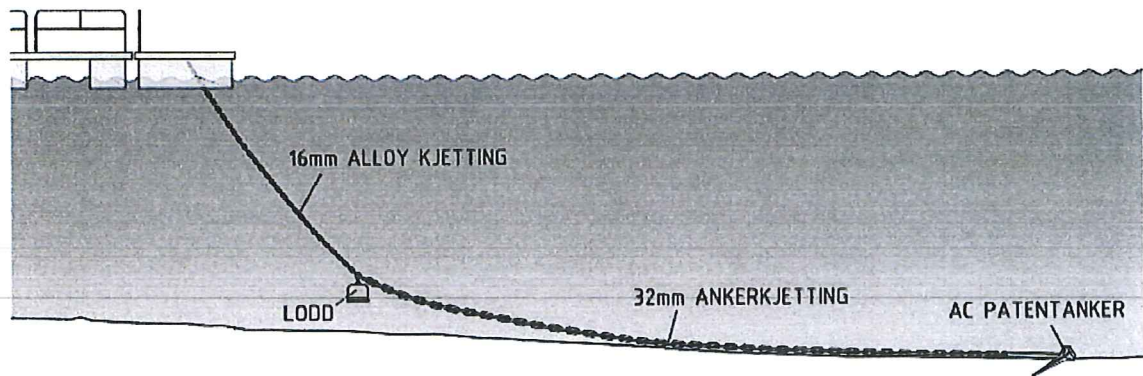
Avstand til skipsled ute ved moloen vil være den samme som på eksisterende anlegg, anlegget utvides ikke utover mot skipsled. Anlegget utvides kun 15 meter mot vest.

Anlegget vil være merket med 6 stk lys og radardeflektor-punkt:

- Hjørner av oppdrettsanlegg.
- Midt på langsider av oppdrettsanlegg.
 - Lysene har synkronisert blinking.

Opphalere på alle anker vil være fjernet.

Fortøyningene til ventemerdanlegget utformes slik at de ikke er til hinder for skipstrafikken i området. Alle forankringspunkt vil være av typen AC patentanker som ligger nesten flush med bunnsedimentet (stikker maks 30-40 cm opp)



Figur 4. Tegningen viser utforming og oppbygging av fortøyningene på ventemerdanlegget.

Oppsummering

En utvidelse av lokalitet Skjervøy vil være fordelaktig:

- Sikre kontinuerlig drift av prosessanlegget.
- Forenkle og sikre innlasting og transport fra matfisklokalitetene.
 - Tryggere arbeidsplasser.
 - Større forutsigbarhet i hverdagen.
 - Redusere behovet for forskyvning av arbeidsdager.

Se figur 1,2,3 og 4 samt vedlegg 2-14.

Ytterligere opplysninger gis av undertegnede.

Med hilsen
LERØY AURORA AS



Hugo Nilsen
Driftssjef

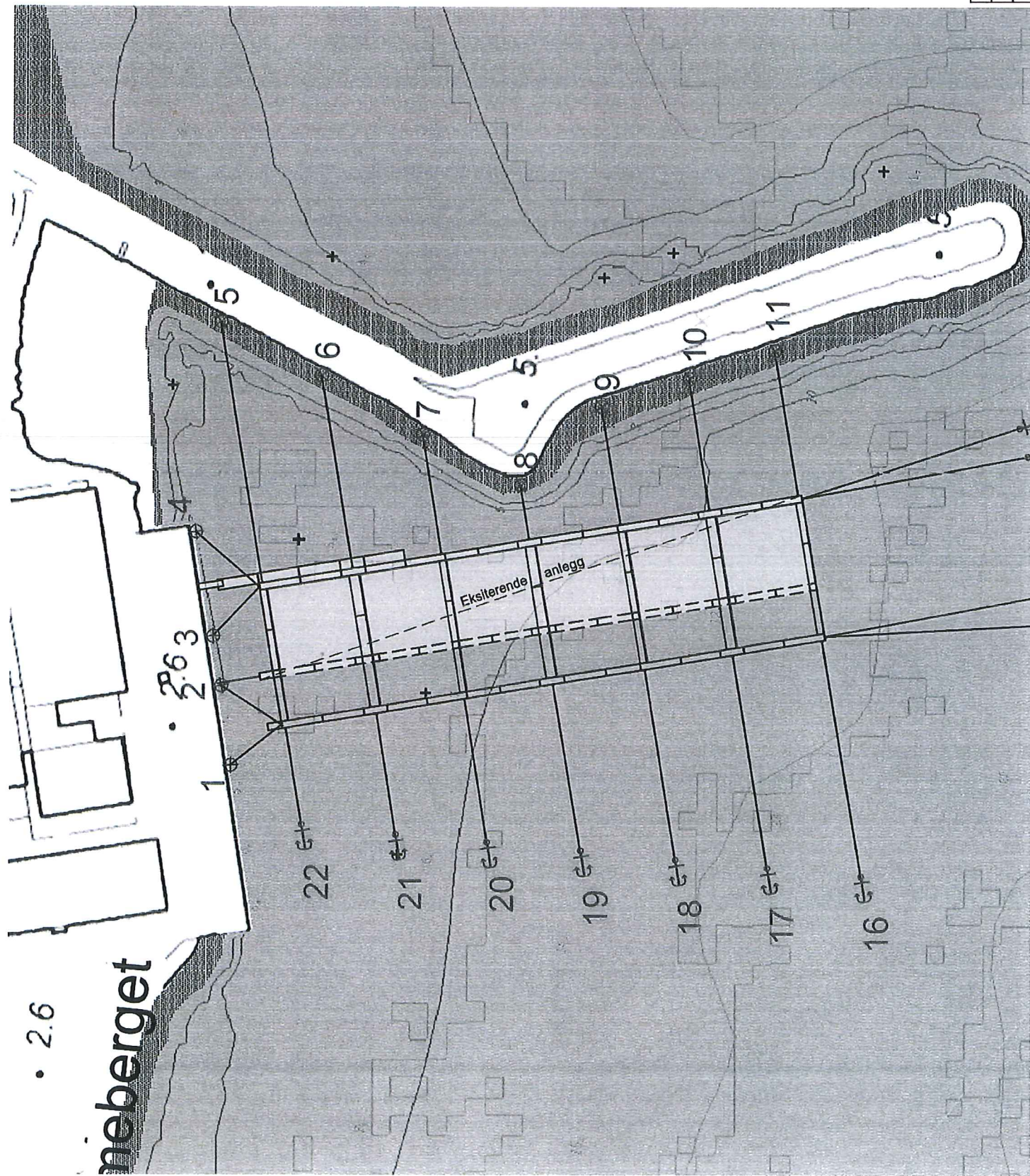


Ole-Hermann Strømmesen
Driftskoordinator

• 2.6

neberget

• 2.63



Rev	Gjelder



Saksfremlegg

Utvalgssak	Utvalgsnavn	Møtedato
43/15	Formannskap	29.06.2015

Søknad om godkjenning av Nord Uløya Jakt og Vilt Forvaltning

Henvisning til lovverk:

Viltlovens kap V, forskrift om forvaltning av hjortevilt

Vedlegg

- 1 epost
- 2 Søknad om godkjenning av vald/endring av vald
- 3 Møteprotokoll, kart og vedtekter

Teknisk sjefs innstilling

Med hjemmel i § 13 i Forskrift om forvaltning av hjortevilt avslås søknaden fra Nord Uløya Jakt og Vilt Forvaltning om godkjenning av vald/endring av vald.

Avslaget begrunnes med at det ikke foreligger underskrift fra innlemmede og eksisterende grunneiere i det nye/endra valdet, ei heller utmeldelse fra det gamle valdet.

Saksopplysninger

Nord Uløya Jakt og Vilt Forvaltning søker om godkjenning av vald/endring av vald.

Det vises til årsmøte i Jaktvaldet i Uløybukt der de har endret navnet på dette valdet til Nord Uløya Jakt og Vilt Forvaltning. Det vises til flere møtedeltakere om de er representanter for grunneiere eller grunneiere selv er ikke opplyst ei heller om de hadde fullmakt fra grunneier til å foreta de dispersjoner som er gjort ihht møteprotokoll. Nye medlemmer har ikke underskrevet søknaden om godkjenning av vald/endring av vald. Gamle medlemmer har ikke meldt seg ut av det gamle valdet.

Vurdering

Ut fra de papirer som foreligger i dag kan ikke kommunen ta stilling til denne søknaden da kriteriene for å danne et nytt vald/endre vald ikke er til stede da det ikke foreligger skriftlig utmeldelse eller skriftlig innmeldelse fra gamle og nye grunneiere i gammelt og nytt vald/styre.

Søknaden avslås således.

Søknaden tas opp til behandling når søker har sendt inn komplett søknad.

Grethe Ihlang

Fra: Post Skjervoy
Sendt: 7. april 2015 08:38
Til: Grethe Ihlang
Emne: FW: Til Teknisk etat v/ansvarlig for elgvald godkjenning
Vedlegg: Søknad om godkjenning av vald nord uløy jakt og vilt forvaltning.pdf

Oppfølgingsflagg: Follow up
Status for flagg: Flagget

From: Hallgeir Bjørkestøl [<mailto:bjoerkes@gmail.com>]
Sent: Wednesday, April 01, 2015 10:37 AM
To: Post Skjervoy
Subject: Til Teknisk etat v/ansvarlig for elgvald godkjenning

Vald nummer 1941J0004 på den delen av Uløya som ligger i Skjervøy har fått nytt navn og nye medlemmer.

Det nye navnet er Nord Uløy Jakt og Vilt Forvaltning, undertegnede er valgt til ny styreleder og er dermed kontakt person opp i mot dere i kommunen. Kontaktdetaljer er oppgitt i skjemaet.

Vedlagt ligger skjema for endring av vald. De 4 eiendommene som er oppført kommer i tillegg til eksisterende eiendommer i valdet. Tellende areal er kun utført etter skjønn fra undertegnede ut ifra statens kartverk.

Med vennlig hilsen
Hallgeir Bjørkestøl
Mobil: 97115626

SØKNAD OM GODKJENNING AV VALD / ENDRING AV VALD

BOKMÅL

Til villreinnemnd/administrativ kommune: Skjervøy**Søknadsfrister:**Godkjenning av nytt vald:
- elg, hjort og rådyr: 1. mai
- villrein: 15. mai
Endring av vald: 1. april

Ett skjema for hver art (kun ett kryss):

Elg Rådyr Hjort Villrein Fylke/-r: TromsKommune/-r: SkjervøyValdets navn/evt. nr.: 1941J0004

Les informasjon på baksiden

Eiendommens navn	Gnr./bnr.	Totalt areal ^{a)}	Tellende areal ^{b)}	Underskrift av jaktrettshaver ^{c)}
1. Rakkenes	39/3	909 dekar	450 dekar	
2. Rakkenes	39/5	1131 dekar	450 dekar	
3. Klauvnesbukta	42/2	396 dekar	300 dekar	
4. Prestberget	44/3	921 dekar	400 dekar	
5. Bergli/Ullvang	44/10,13	ca 3000 dekar	400 dekar	
6.				
7.				
8.				
9.				
10.				
11.				
12.				
13.				
14.				
15.				
16.				
17.				
18.				
19.				

Snu arket for forklaring på a), b) og c).

Sum dekar tellende areal :

Det søkes i tillegg godkjenning for dekar "annet areal" som grunnlag for fellingtillatelse.

Følgende eiendommer ligger innenfor valdets grenser, men er ikke med i valdet (gnr./bnr.):

27/3-2015

Dato

Underskrift av valdsansvarlig representant

Adresse: Øvrevegen 26, leil 204Postnr./-sted: 9325 BardufossTelefon: 97115626E-post: bjoerkes@gmail.com

Kommunen/villreinnemnda godkjenner at valdet er sammenhengende og har en avgrensning og en form som gjør at det er egnet til hjorteviltjakt.

Det godkjennes totalt dekar som grunnlag for tildeling.

Dato

Villreinnemnd / kommunens underskrift

Skjemaet skal sendes kommunen/villreinnemnd!

INFORMASJON

Valdet skal være sammenhengende og ha en avgrensning og en form som gjør det egnet til jakt på vedkommende viltart, og som gjør det sikkerhetsmessig forsvarlig å utøve jakt og fangst.

Valdet kan omfatte annet areal enn tellende areal, som f.eks. dyrka mark og trebare uproduktive områder. Dette arealet er ikke tellende, men det kan jaktes i. Et vald må ha tellende areal som minst tilsvarer gjeldende minsteareal i administrerende kommune.

Sammen med søknaden skal det følge et kart (f.eks. N 50 (M711)) hvor valdets yttergrenser er tegnet inn, og hvor eventuelle eiendommer som ikke er med i valdet er tegnet inn.

Godkjenning av vald gjelder inntil en eller flere jaktrettshavere skriftlig trekker sitt samtykke tilbake, eller valdets grenser endres på annen måte. Kommunen eller villreinnemnda kan til enhver tid kreve at det fremmes en ny søknad om godkjenning av et vald.

a) Totalt areal er arealet innenfor valdets grenser, jf. kart.

b) Tellende areal er for:

Elg, hjort og rådyr: Skogareal og myr under skoggrensa (både produktiv og uproduktiv lauv- og barskog). Kommunen kan også godkjenne annet areal som naturlig nyttes av vedkommende art, og trekke ut areal som ikke naturlig nyttes av vedkommende viltart.

Villrein: Areal over skoggrensa unntatt vann og isbre over 500 daa. Villreinnemnda kan godkjenne skogområder som brukes regelmessig av villrein, og trekke ut areal som villreinen ikke bruker.

c) Underskrift av jaktrettshaver: Det kreves underskrift fra samtlige jaktrettshavere innen valdet. Alternativt kan lovlig valgt representant med fullmakt fra styret i sameie, allmenning, felles viltområde eller organisert utmarkslag underskrive på vegne av alle jaktrettshaverne.

Søknad om godkjenning av vald som berører flere kommuner skal sendes den kommunen der den største delen av det tellende arealet ligger (adm. kommune).

Se forøvrig kapittel 7 «Krav til og godkjenning av valdet» i rundskriv februar 2012 om forvaltning av hjortevilt.

Elsa Kløvnes

Håkon Hansen

Jaktvaldet i Uløybukt

Referat fra årsmøtet - Lørdag 21. Februar 2015

Tilstede på møtet:

Rigmor Steffensen, Anders Selle, Arild Karlsen, Ingebjørg Johansen, Bente Bergli Karlsen, Tor Ole Jensen, Terje Soleng, Gunlaug Horn, Håkon Hansen, Øystein Soleng, Frode Bjerkestøl, Elsa Kløvnes, Øystein Sørvoll, Hallgeir Bjerkestøl, Roger Bjerkestøl

Sak 1: Valg

Møteleder: Roger Bjerkestøl

Ordstyrer: Øystein Sørvoll

Møtesekretær: Bente Bergli Karlsen

Underskrive protokoll: Elsa Kløvnes og Håkon Hansen

Sak 2: Gjennomgang av vedtekter for jaktvaldet på Nord-Uløy

§ 1. Årsmøtet vedtok at lagets navn skal være "Nord-Uløy jakt- og viltforvaltning".

§ 2. Formål - vedtatt.

§ 3. Medlemskap

Vedtatt minsteareal: 30 dekar.

§ 3.1 - Medlemmer:

1 grunneier = 1 andel = 1 stemme

1 grunneier med flere eiendommer = 1 stemme

§ 3.2 - Sameie/fullmakt:

1 eiendom med mange eiere = 1 stemme

§ 3.3 - Utmelding:

Årsmøtet diskuterte hvorvidt utmelding skulle skje med skriftlig melding til kommunen eller til styret, eller begge deler. Det ble vedtatt at utmelding skal skje ved skriftlig melding til styret. Styret plikter å melde dette videre til Skjervøy kommune. Utmelding må skje før 1. mars pga kommunal forvaltning. Ved utmelding etter 1. mars vil eiendommen fortsatt telle med i årets storviltjakt.

§ 3.4 - Salg av eiendom m.m.:

Nye eiere blir automatisk med videre. Styret må informeres om nytt eierskap og endringer i kontaktdetaljer.



Jaktvaldet i Uløybukt

Referat fra årsmøtet - Lørdag 21. Februar 2015

Tilstede på møtet:

Rigmor Steffensen, Anders Selle, Arild Karlsen, Ingebjørg Johansen, Bente Bergli Karlsen, Tor Ole Jensen, Terje Soleng, Gunlaug Horn, Håkon Hansen, Øystein Soleng, Frode Bjørkestøl, Elsa Kløvnes, Øystein Sørvoll, Hallgeir Bjørkestøl, Roger Bjørkestøl

Sak 1: Valg

Møteleder: Roger Bjørkestøl

Ordstyrer: Øystein Sørvoll

Møtesekretær: Bente Bergli Karlsen

Underskrive protokoll: Elsa Kløvnes og Håkon Hansen

Sak 2: Gjennomgang av vedtekter for jaktvaldet på Nord-Uløy

§ 1. Årsmøtet vedtok at lagets navn skal være "Nord-Uløy jakt- og viltforvaltning".

§ 2. **Formål** - vedtatt.

§ 3. Medlemsskap

Vedtatt minsteareal: 30 dekar.

§ 3.1 – Medlemmer:

1 grunneier = 1 andel = 1 stemme

1 grunneier med flere eiendommer = 1 stemme

§ 3.2 – Sameie/fullmakt:

1 eiendom med mange eiere = 1 stemme

§ 3.3 – Utmelding:

Årsmøtet diskuterte hvorvidt utmelding skulle skje med skriftlig melding til kommunen eller til styret, eller begge deler. Det ble vedtatt at utmelding skal skje ved skriftlig melding til styret. Styret plikter å melde dette videre til Skjervøy kommune. Utmelding må skje før 1. mars pga kommunal forvaltning. Ved utmelding etter 1. mars vil eiendommen fortsatt telle med i årets storviltjakt.

§ 3.4 – Salg av eiendom m.m.:

Nye eiere blir automatisk med videre. Styret må informeres om nytt eierskap og endringer i kontaktdetaljer.

§ 4. Årsmøtet

§ 4.1 Konstituering:

For at flest mulig grunneiere skal ha anledning til å delta på årsmøtet, så ble det bestemt at ordinært årsmøte skal avholdes på sommeren - innen 1. august hvert år. Saker en vil ha behandlet på årsmøtet, må være kommet inn til styret innen 1. juni.

Et medlem kan la seg representere av andre med skriftlig fullmakt. Dog har årsmøtet vedtatt at ingen med hjemmel og/eller fullmakt kan ha mer enn 2 fullmakter.

§ 4.2 Stemmegivning og flertallsvedtak:

Det ble vedtatt at minst 10 medlemmer/fullmakter må være tilstede for at årsmøtet skal være vedtaksfør. Vedtektsendringer krever 2/3 flertall. Andre vedtak på årsmøtet blir fattet med vanlig flertall blant de fremmøtte.

§ 4.3 Årsmøtet skal:

- vedtatt uten endringer.

§ 4.4 Videre kan årsmøtet m.a.:

Tips og forslag til saker man kan ta opp på framtidige årsmøter. Dette blir opp til grunneierne og framtidige årsmøter å avgjøre.

§ 5. Ekstraordinært årsmøte:

- vedtatt uten endringer.

Styret skal innkalle til ekstraordinært årsmøte dersom et flertall av styrets medlemmer eller minst 5 medlemmer forlanger det.

§ 6. Styret:

Laget skal ledes av et styre på 3 medlemmer + 1 varamedlem. For at styret skal være vedtaksfør, må minst 3 styremedlemmer (evt. varamedlem) være involvert. Det innkalles til møter når minst ett av styrets medlemmer krever det. Referat fra styrets møter skal sendes ut til lagets medlemmer pr. brev/epost.

§ 6.1 Styret skal:

Tilføyer nytt punkt: Søke om utvidet jakt pga. Reinflytting

§ 6.2 Etter retningslinjer fra årsmøtet skal styret:

Revidert regnskap for forrige år = 1/1 - 31/12

§ 7. Regler for jakt:

Hele paragrafen fjernes!

§8. Storriltjakt

§ 8.1 Styret skal:

- Fjern punkt 2. Styret trenger ikke å søke om fellingstillatelse for elg. Tildelingen er basert på areal og skjer automatisk.
- Punkt 3 utgår!
- Gi interessentene tilbakemelding om hvem som får jakte **1 uke etter tildeling**.
- Punkt 6 utgår!
- Punkt 12. **Forskuttere** fellingsavgifter.
- Fjern punkt 14 om koordinering av sau- og reinsanking.

§ 8.2 Fordeling av jakten:

Storriltjakta gis lokalt jaktlag. Kan ta inn gjestejegere.

Hvis det viser seg at man ikke kan stille lokalt lag, så kan man vurdere å utlyse jakta til eksternt lag.

§ 8.3 Deltakelse på det lokale jaktlaget:

Lagets medlemmer og deres familie, inkludert de som sitter i styret og valgkomité, har rett til storriltjakt etter søknad til styret. Ved flere søkere fra samme eiendom må de sette opp en prioriteringsliste i søknaden til styret. Det skal ikke godkjennes flere fra en eiendom før interessenter fra andre eiendommer har fått plass.

§ 8.4 Eksternt jaktlag:

Paragrafen utgår!

§ 8.5 Regler for jaktlag:

Et jaktlag skal utgjøre minimum 4 personer og maksimum 12 personer. Her teller kun personer med våpen.

§ 8.6 Jakttider:

Paragrafen utgår!

§ 8.7 Priser for elgjakt og fordeling av kjøtt

Jaktlaget/jegerne beholder selv hele kjøttutbyttet.

- Jaktlaget betaler kilopris i henhold til FEFO sine gjeldende priser. (per nå ca kr. 35,- pr. kg)
- Grunneiere får kjøpe i henhold til Statsskog sine gjeldende priser. (per nå ca. Kr. 60,- pr. kg.)

§ 8.8 Kontroll ved felling og veiing.

Veiing av dyr skjer rett **før** partering.

§ 8.9 Transport av felte dyr:

Ok.

§ 8.10 Bruk av snøscooter ved telling av elg:

Ok.

§9 Småviltjakt:

Utsettes til 2016-møtet.

§ 10. Inntekt/Utgifter og utbytte

Styret har fullmakt til å utgiftsføre det som trengs for normal drift av laget i henhold til oppgaver gitt i disse vedtekter. Ekstraordinære utgifter må godkjennes av årsmøtet. Årsmøtet bestemmer hvordan utbyttet skal fordeles.

Sak 3: Valg av styret

Styreformann: Hallgeir Bjørkestøl

Kasserer: Øystein Sørvoll

Styremedlem: Anders Selle

Varamedlem: Bente Bergli Karlsen



Saksfremlegg

Utvalgssak	Utvalgsnavn	Møtedato
44/15	Formannskap	29.06.2015

Fellingstillatelse av elg 2015 på Kågen og Uløya

Henvisning til lovverk:

Vedlegg

- 1 Resultat av elgtelling mars 2015 på området til Kågen utmarkslag
- 2 Forslag til kvote elgjakt 2015
- 3 Søknad om Felling av elg til elgjakta 2015

Rådmannens innstilling

Formannskapet gjør slikt vedtak:

Formannskapet viser til saksutredningen og godkjenner følgende tildelinger for elguttak i Skjervøy kommune i 2014:

Kågen Grunneierlag totalt 2 dyr 1 voksen hunndyr på 1,5 år og eldre og 1 kalv 0,5 år.

Kågen Utmarkslag totalt 2 dyr, fordelt på 1 voksen hanndyr på 1,5 år og eldre og 1 kalv 0,5 år.

Nordre Uløy totalt 4 dyr, fordelt på 1 voksen hanndyr på 1,5 år og eldre, 1 voksen hunndyr på 1,5 år og eldre og 2 kalv 0,5 år.

Jaktlagene må kunne stille eller ha avtaler om godkjent ettersøkshund. Dette for å kunne spore opp dyr ved eventuell skadeskyting.

Før jakta tar til, gis lagene på Kågen og Nordre Uløy anledning til å komme med innspill til viltforvaltningen på hvordan det tillatte uttaket bør skje innenfor de forskjellige dyregruppene for best mulig å ivareta elgstammens framtidige utvikling.

Saksopplysninger

Skjervøy kommune sendte ut skriv til jaktlagene den 30.04.15 om at det måtte sendes inn rapport etter årets elgtelling.

I Skjervøy kommune er det tre godkjente elgvald. To av disse ligger på Kågen, henholdsvis Kågen Utmarkslag beliggende på Vest-kågen og Kågen Grunneierlag beliggende på Taskebyhalvøya. I tillegg Nordre Uløy jaktlag som omfatter nordre del av Uløya.

Kågen:

Kågen Utmarkslag har i skriv av 14.05.15 i forbindelse med elgtelling bl.a. uttalt sitat:
Til orientering vil vi underrette om at utmarkslaget har foretatt elgtelling på området til Kågen Utmarkslag. Tellinga er foretatt ved at vi har gått med båt rundt hele Kågen, inklusive Taskebyhalvøya, der vi også har kjørt med bil/gått på ulike stier.

Totalt ble det sett 8 dyr på turen. Dette er langt mindre enn i 2014, da det ble observert langt flere dyr.

Ut fra det vi har observert ved tellingen i mars, og ulike observasjoner senere, anbefaler vi et totalt uttak på i alt 3 dyr på Kågen og Taskebyhalvøya.

Vi viser for øvrig også til innsendt «Sett elg skjema» som ble sendt etter avsluttet elgjakt høsten 2014.

Sitat slutt

Taskebyhalvøya:

Kågen Grunneierlag har i skriv av 06.05.15 i forbindelse med elgtelling bl.a. uttalt sitat:

Med bakgrunn i sett elgskjema for 2014, samt de registreringer vi har gjort gjennom de siste års jakt. Tillater vi oss å komme med følgende uttak av elg for vårt vald, totalt ønsker vi å ta ut 6 dyr fordelt på 2 okser over 1,5 år, 3 kyr og 1 kalv.

De registreringer som er gjort over flere år viser at det er en stor økning i kyr uten kalv, vi ønsker å ta ut dyr som ikke produserer kalver. Dette også for å redusere bestanden av voksne uproduktive dyr som og forsyner seg sterkt av et allerede presset beiteområde.

Sitat slutt.

Nord-Uløy:

Jaktlaget her har sendt følgende e-post datert 06.05.15:

Har ikke fått tilbakemelding om elgtelling på Nord Uløya elgvald vinter/vår 2015.06.21 Kvoten bør settes til 2 stk. årskalv. 1 stk. ku 1,5 år og eldre samt 1 okse. 1,5 år og eldre.

Vurdering

Ved vurdering av årets tildeling for både Kågen og Nordre Uløy er det lagt til grunn de tilbakemeldinger vi har fått fra lagene om antatt dyretall.

Tilbakemeldingen fra Kågen utmarkslag og Kågen grunneierlag har ulike oppfatninger av tilstanden i vallene. Basert på innrapporteringen av vallene legger kommunen til grunn de tellinger som faktisk er foretatt av Kågen utmarkslag og tildeler kvote basert på disse observasjoner.

Tilbakemeldingen fra Nordre Uløys jaktlag foretas med bakgrunn i sett elg skjema i 2014. i tråd med de observasjoner som er gjort.

15 MAI 2015

Kågen Utmarkslag

Postboks 203

9189 Skjervøy

Tlf. 98063850 e-post: gki-lun@online.no

Skjervøy, 14. mai 2015.

Skjervøy kommune

Teknisk etat

Postboks 145-G

9189 Skjervøy

Sendt pr e-post til: Post@skjervoy.kommune.no

RESULTAT AV ELGTELLING 12. MARS 2015 PÅ OMRÅDE TIL KÅGEN UTMARKSLAG

Til orientering vil vi underrette om at utmarkslaget har foretatt elgtelling på området til Kågen Utmarkslaget. Tellinga er foretatt ved at vi har gått med båt rundt hele Kågen, inklusive Taskebyhalvøya, der vi også har kjørt med bil/gått på ulike stier.

Totalt ble det sett 8 dyr på turen. Dette er langt mindre enn i 2014, da det ble observert langt flere dyr.

Ut fra det vi har observert ved telling i mars, og ulike observasjoner senere, anbefaler vi et totalt uttak på i alt 3 dyr på Kågen og Taskebyhalvøya.

Vi viser for øvrig også til innsendt «Sett elg skjema», som ble sendt etter avsluttet elgjakt høsten 2014.

Dette til orientering

Med hilsen

Arnulf Steffensen

Leder i Kågen Utmarkslag

Grethe Ihlang

SKJERVØY KOMMUNE
Teknisk Etat
Mottatt
06 MAI 2015

Fra: Terje Soleng
Sendt: 6. mai 2015 13:03
Til: Grethe Ihlang
Emne: RE: Elgjakt 2015

Hei!

Har ikke fått noen tilbakemelding om elgtelling på Nord-Uløy elgvald vinter/vår 2015.
Kvoten for 2015 bør settes til 2 stk. årskalver. 1 stk. ku. 1,5 år og eldre samt 1 okse. 1,5 år og eldre.

Mvh.

Kvænanngen kommune.

Avdelingsleder teknisk drift. Terje Soleng

9161 Burfjord.

Norway.

E-post: terje.soleng@kvanangen.kommune.no

Tlf: 77 77 88 46. Mob: 40 40 56 05.

From: Grethe Ihlang
Sent: Thursday, April 30, 2015 2:27 PM
To: Tom-Rune Sandstrand; Kågen Utmarkslag; Terje Soleng
Subject: Elgjakt 2015

Se vedlegg.

Mvh

Grethe Ihlang

Skjervøy kommune, Teknisk etat

Kågen grunneierlag
V/valdansvarlig Tom Rune Sandstrand
Latteren 149
9153 Rotsund
Mob: 45632101



Skjervøy kommune
Teknisk etat V/ Grethe Ihleng
9180 Skjervøy

Bakkeby 6/5 2015

Søknad om felling av elg til elgjakta 2015.

Med bakgrunn i sett elgskjema fra 2014, samt de registreringer vi har gjort gjennom de siste års jakt. Tillater vi oss å komme med følgende uttak av elg for vårt vald, totalt ønsker vi å ta ut 6 dyr fordelt på, 2 okser over 1,5 år – 3 kyr og 1 kalv.

De registreringer som er gjort over flere år viser at det er en stor økning i kyr uten kalv, vi ønsker å ta ut dyr som ikke produserer kalver. Dette også for å redusere bestanden av voksne uproduktive dyr som og forsyner seg sterkt av ett allerede hardt presset vinterbeite.

Vi ser forøvrig at beitepresset har gjort at slaktevekten på alle dyr som er skutt de siste årene er gått kraftig ned.

Vi ønsker også at tildelingen kan revurderes etter helg to av jakten, dette for at vi da har en bedre oversikt over hva som befinner seg av dyr i valdet.

Skulle noe være uklart er det bare å ta kontakt med undertegnede.
Håper på positiv behandling av vår søknad og forslag.

Med vennlig hilsen
Kågen grunneierlag
Tom Rune Sandstrand



Saksfremlegg

Utvalgssak	Utvalgsnavn	Møtedato
45/15	Formannskap	29.06.2015

Oppvarming av miljøgata

Henvising til lovverk:

Teknisk sjefs innstilling

Det utarbeides kostnadsoverslag for de arbeider som gjenstår i forbindelse med oppvarming av miljøgata. Kostnadene til utarbeidelse av kostnadsoverslag søkes dekt gjennom næringsfondet i 2015. Kostnadene for istandsetting av miljøgata innarbeides i budsjettet for 2016.

Saksopplysninger

Lerøy Aurora ber om avklaring fra Skjervøy kommune på bruk av avløpsvannet fra kassefabrikken som pr i dag ikke blir brukt. Dersom kommunen ikke ønsker å gjøre bruk av dette avløpsvannet vil Lerøy Aurora kunne bruke dette vannet i ulike sammenheng.

Vurdering

Miljøgata er laget/prosjektert med bruk av avløpsvannet fra kassefabrikken til Lerøy Aurora. Teknisk sjef vet ikke i skrivende stund hvor omfattende det er å få igangsett oppvarmingen av miljøgata.

Kommunen må gjøre en vurdering på om de ønsker å gjøre bruk av dette vannet til miljøgata, og så igangsette tiltak ihht dette.

Dersom kommunen ikke ønsker å gjøre bruk av det oppvarma vannet på kassefabrikken til Lerøy Aurora kan Lerøy Aurora kunne gjøre bruk av det selv i ulike sammenheng. Dersom kommunen gir bort rettene til dette vannet vil de si at miljøgaten ikke kan bli oppvarmet med det anlegget som pr i dag finnes i denne gaten.

Utfra ovenstående bør kommunen få oversikt over tilstanden på miljøgata og lage til et kostnadsoverslag over omfanget av istandsetting av oppvarmingen av miljøgata. Kostnadene for utarbeidelse av kostnadsoverslag søkes dekt gjennom næringsfondet i 2015. Kostnadene for istandsetting av miljøgata innarbeides i budsjettet for 2016.

46/15 Referat /



Skjervøy kommune

Teknisk etat

Oddbjørn Strøm
Rønning Østgaardsvei 17 B
9180 SKJERVØY

**Delegert vedtak
Formannskap - nr.**

Deres ref:	Vår ref: 2015/977-4	Løpenr.: 3762/2015	Arkivkode: 69/263	Dato: 05.06.2015
-------------------	-------------------------------	------------------------------	-----------------------------	----------------------------

Rønning Østgårdsvei 17 b: søknad om oppføring av tilbygg gnr 69 bnr 263

Saksopplysninger/Vurderinger:

Gjeldende reguleringsplan: Reguleringsplan for Vågavann, 1974.

Boligen ble bygget i 1998 på en tilleggs regulert tomt til Vågdalen boligfelt. Tilbygget er på 14,4 m² og skal brukes til utvidelse av stue. Tilbygget skal bygges 2 m fra nabogrensen (69/1), dvs. et kommunalt friområde. Tillatelse til dette er gitt.

Vedtak:

Med hjemmel i plan- og bygningsloven §20-2 gis Oddbjørn Strøm byggetillatelse for oppføring av tilbygg på gnr 69 bnr 263.

Klageadgang

Vedtaket kan påklages. Klagefristen er 3 uker regnet fra den dagen da brevet kom fram til påført adressat. Det er tilstrekkelig at klagen er postlagt innen fristens utløp.

Klagen skal sendes skriftlig til den som har truffet vedtaket, angi vedtaket det klages over, den eller de endringer som ønskes, og de grunner du vil anføre for klagen. Dersom du klager så sent at det kan være uklart for oss om du har klaget i rett tid, bes du også oppgi når denne melding kommer frem.

Med hilsen

Svein Hugo Solberg
rådgiver

Dokumentet er produsert elektronisk og har derfor ikke signatur.

Postadresse:
postboks 145 G
9189 SKJERVØY

E-post: skj-teknisk@skjervoy.kommune.no

Besøksadresse:
Skoleveien 6

Internett:
www.skjervoy.kommune.no

Telefon: 7775500
Orgnr:

Bankkonto:
4740.05.04578



Skjervøy kommune

Teknisk etat

«MOTTAKERNAVN»
«ADRESSE»
«POSTNR» «POSTSTED»

«KONTAKT»

**Delegert vedtak
Formannskap - nr.**

Deres ref: «REF»	Vår ref: 2015/963-3	Løpenr. 3863/2015	Arkivkode 69/568	Dato 10.06.2015
----------------------------	-------------------------------	-----------------------------	----------------------------	---------------------------

Kirkegårdsveien 67: søknad om oppføring av tilbygg til bolig gnr 69 bnr 568

Saksopplysninger/Vurderinger:

Søknad gjelder oppføring av tilbygg/nytt bad. Tilbygget er på 6,5 m2.

Tømmer og Betong AS har sentral godkjenning i tiltaksklasse 1 i de arbeidsoppgavene som søknaden omfatter.

Tomtearealet er på 531,7 m2.

Areal eksisterende bygningsmasse er på 42,82 m2.

Gjeldende reguleringsplan: Reguleringsplan for Dreyerjorda vedtatt 22.04.88 og søknaden er i tråd med reguleringsplanen.

Samtlige naboer har samtykket til tiltaket.

Vedtak:

Med hjemmel i plan- og bygningsloven §§ 20-1. Gis byggetillatelse til Tømmer og Betong AS, for oppføring av tilbygg, nytt bad på gnr 69 bnr 598.

Med hjemmel i plan- og bygningsloven § 22-3 gis Tømmer og Betong AS ansvarsrett i funksjonene SØK; PRO og UTF i mur, tre og våtrom i tiltaksklasse 1.

Postadresse:
postboks 145 G
9189 SKJERVØY

E-post: skj-teknisk@skjervoy.kommune.no

Besøksadresse:
Skoleveien 6

Internett:
www.skjervoy.kommune.no

Telefon: 7775500
Orgnr:

Bankkonto:
4740.05.04578

Klageadgang

Vedtaket kan påklages. Klagefristen er 3 uker regnet fra den dagen da brevet kom fram til påført adressat. Det er tilstrekkelig at klagen er postlagt innen fristens utløp.

Klagen skal sendes skriftlig til den som har truffet vedtaket, angi vedtaket det klages over, den eller de endringer som ønskes, og de grunner du vil anføre for klagen. Dersom du klager så sent at det kan være uklart for oss om du har klaget i rett tid, bes du også oppgi når denne melding kommer frem.

Med hilsen

Svein Hugo Solberg
Rådgiver



Skjervøy kommune

Teknisk etat

Bjørnulf Olsen
Mellomveien 5
9180 SKJERVØY

Delegert vedtak - nr.

Deres ref:	Vår ref: 2015/981-4	Løpenr. 3778/2015	Arkivkode 69/271	Dato 08.06.2015
-------------------	-------------------------------	-----------------------------	----------------------------	---------------------------

Mellomveien 5: søknad om oppføring av redskapsbod samt dispensasjon fra utnyttelses grad - gnr 69 bnr 271

Saksopplysninger/vurderinger:

Gjeldende reguleringsplan: Reguleringsplan for Vågen, 1985, sist revidert 05.04.1995.

Det søkes om dispensasjon fra Prosent tomte utnyttelse TU (i dag % BRA) som angir forholdet mellom bruksareal (fra ytterveggs innerside til ytterveggs innerside) for bebyggelse på en tomt og tomtearealet en tomt og tomtearealet. Utnyttelsen av tomta, eksisterende bygningsmasse, er i dag på 29,6 %. Ved å bygge den nye redskapsboden vil utnyttelsen komme opp på 40,04 %. Samtlige naboer har samtykket til tiltaket.

Arealet på redskapsboden er 27,4 m² og tomtearealet er 634 m².

Reguleringsplanen for området er av eldre dato kan vel betegnes som moden for revidering.

Postadresse:
postboks 145 G
9189 SKJERVØY

E-post: skj-teknisk@skjervoy.kommune.no

Besøksadresse:
Skoleveien 6

Internett:
www.skjervoy.kommune.no

Telefon: 7775500
Orgnr:

Bankkonto:
4740.05.04578

Vedtak:

Med hjemmel i plan- og bygningsloven §19-2 gis Bjørnulf Olsen dispensasjon fra reguleringsplanens bestemmelser om tomteutnyttelse (% BRA) gnr 69 bnr 263. Bjørnulf Olsen får tillatelse til å heve % BRA fra 29,6% til 40,4%.

Med hjemmel i plan- og bygningsloven §20-2 gis Bjørnulf Olsen byggetillatelse for oppføring av redskapsbod på gnr 69 bnr 263.

Klageadgang

Vedtaket kan påklages. Klagefristen er 3 uker regnet fra den dagen da brevet kom fram til påført adressat. Det er tilstrekkelig at klagen er postlagt innen fristens utløp.

Klagen skal sendes skriftlig til den som har truffet vedtaket, angi vedtaket det klages over, den eller de endringer som ønskes, og de grunner du vil anføre for klagen. Dersom du klager så sent at det kan være uklart for oss om du har klaget i rett tid, bes du også oppgi når denne melding kommer frem.

Med hilsen

Svein Hugo Solberg
Rådgiver



Skjervøy kommune

Teknisk etat

Leif Peder Jørgensen
Nordveien 39
9180 SKJERVØY

Delegert vedtak Formannskap - nr.

Deres ref:	Vår ref:	Løpenr.	Arkivkode	Dato
	2015/777-5	3834/2015	69/1/657	09.06.2015

Nordveien 39: søknad om oppføring av tilbygg på gnr 69 bnr 749

Saksopplysninger: Vurderinger:

Kirsten Helene Strøm søker om oppføring av 2 tilbygg til eksisterende bolig på gnr 69 bnr 749.

Bebygd areal på tilbyggene vil utgjøre ca. 70 m² og bruksarealet utgjør 89m². Tiltakene er ihht reguleringsplanen for område og ivaretar de momenter som reguleringsplanen forespeiler.

Tilbyggene er nærmere naboer enn 4 meter, det foreligger grunneiererklæring fra naboer at de aksepterer dette. Utnyttelsesgradene på eiendommen etter utvidelsen vil ligge på 29% av netto tomt.

Foretaket Mesterbygg Nord AS søker om ansvarsrett i kategoriene SØK, hele tiltaket PRO og UTF overordnet ansvar for prosjektering, unntatt utgraving/tilbake fylling tiltaksklasse 1. Foretaket har sentral godkjenning i omsøkte kategorier.

Foretaket Henriksen Grunn og Bygg AS søker om ansvarsrett i kategoriene PRO og UTF utgraving/tilbake fylling av tomt tiltaksklasse 1. Foretaket har hatt jobber i kommunen tidligere og har dokumentert kompetanse og erfaring.

Vedtak:

Med hjemmel i plan- og bygningsloven § 20-1 gis Kirsten Helene Strøm byggetillatelse for oppføring av 2 tilbygg på gnr 69 bnr 749

Postadresse:
postboks 145 G
9189 SKJERVØY

E-post: skj-teknisk@skjervoy.kommune.no

Besøksadresse:
Skoleveien 6

Internett:
www.skjervoy.kommune.no

Telefon: 7775500
Orgnr:

Bankkonto:
4740.05.04578

Med hjemmel i plan- og bygningsloven § 22-3 gis Henriksen Grunn og Bygg AS ansvarsrett i kategoriene PRO og UTF Utgraving/tilbakefylling av tomt, tiltaksklasse 1.

Med hjemmel i plan- og bygningsloven § 22-3 gis Mesterbygg Nord AS ansvarsrett i kategoriene SØK, hele tiltaket, PRO og UTF overordnet ansvar for prosjektering, unntatt utgraving/tilbakefylling tiltaksklasse 1.

Klageadgang

Vedtaket kan påklages. Klagefristen er 3 uker regnet fra den dagen da brevet kom fram til påført adressat. Det er tilstrekkelig at klagen er postlagt innen fristens utløp.

Klagen skal sendes skriftlig til den som har truffet vedtaket, angi vedtaket det klages over, den eller de endringer som ønskes, og de grunner du vil anføre for klagen. Dersom du klager så sent at det kan være uklart for oss om du har klaget i rett tid, bes du også oppgi når denne melding kommer frem.

Med hilsen

Kjell Ove Lehne
Teknisk sjef



Skjervøy kommune

Teknisk etat

Inger Marie Olsen
Langnesveien 39
9016 TROMSØ

Delegert vedtak Formannskap - nr.

Deres ref:	Vår ref: 2015/752-5	Løpenr.: 4073/2015	Arkivkode: 69/527	Dato: 18.06.2015
-------------------	-------------------------------	------------------------------	-----------------------------	----------------------------

Strandveien 19: søknad om endring av gitt byggetillatelse gnr 69 bnr 527

Saksopplysninger/Vurderinger:

Inger Marie Olsen fikk i delegert vedtak den 03.04.15 byggetillatelse for rivning, fasadeendring, påbygg og tilbygg på gnr 69 bnr 527 sak. Denne søknad må anses som en endring av denne gitte byggetillatelsen.

Endingene består i oppføring av vinterhage 10.5 m2 og anlegning av bod på 12 m2.

Tiltakene er ihht reguleringsplanen for område.

Vedtak:

Med hjemmel i plan- og bygningsloven § 20-1 gis Inger Marie Olsen byggetillatelse for endring av gitt tillatelse ang. fremtrukket garasje 1 meter, anlegning av bod under veranda og oppføring av vinterhage på gnr 69 bnr 527.

Klageadgang

Vedtaket kan påklages. Klagefristen er 3 uker regnet fra den dagen da brevet kom fram til påført adressat. Det er tilstrekkelig at klagen er postlagt innen fristens utløp.

Klagen skal sendes skriftlig til den som har truffet vedtaket, angi vedtaket det klages over, den eller de endringer som ønskes, og de grunner du vil anføre for klagen. Dersom du klager så sent at det kan være uklart for oss om du har klaget i rett tid, bes du også oppgi når denne melding kommer frem.

Med hilsen

Kjell Ove Lehne
Teknisk sjef

Postadresse:
postboks 145 G
9189 SKJERVØY

E-post: skj-teknisk@skjervoy.kommune.no

Besøksadresse:
Skoleveien 6

Internett:
www.skjervoy.kommune.no

Telefon: 7775500
Orgnr:

Bankkonto:
4740.05.04578



Skjervøy kommune

Teknisk etat

Kurt Arne Kristiansen
Burholdveien 3
1940 BJØRKELANGEN

Delegert vedtak Formannskap - nr.

Deres ref:	Vår ref: 2015/925-3	Løpenr.: 4099/2015	Arkivkode: 1941/69/319	Dato: 22.06.2015
-------------------	-------------------------------	------------------------------	----------------------------------	----------------------------

Klaus Dreyers vei 1: Søknad om bruksendring av taxisentral til bolig gnr 69 bnr 319

Saksopplysninger/Vurderinger:

Kurt Arne Kristiansen søker om bruksendring av taxisentral til bolig på gnr 69 bnr 319.
Kurt Arne Kristiansen søker om ansvarsrett som selvbygger.

Kommunen kan ikke se at tiltaket vil komme i konflikt med andre bygninger i område eller at plangrunnlaget vil bli endret.

Vedtak:

Med hjemmel i plan- og bygningsloven § 20-1 gis Kurt Arne Kristiansen bruksendring av taxisentral til bolig på gnr 69 bnr 319 på Skjervøy tettsted.

Med hjemmel i forskrift om byggesak § 6-8 (Selvbygger) gis Kurt Arne Kristiansen personlig ansvarsrett for bruksendringen av taxisentral til bolig i funksjonene SØK; PRO og UTF i mur og tre i tiltaksklasse 1.

Postadresse:
postboks 145 G
9189 SKJERVØY

E-post: skj-teknisk@skjervoy.kommune.no

Besøksadresse:
Skoleveien 6

Internett:
www.skjervoy.kommune.no

Telefon: 7775500
Orgnr:

Bankkonto:
4740.05.04578

Klageadgang

Vedtaket kan påklages. Klagefristen er 3 uker regnet fra den dagen da brevet kom fram til påført adressat. Det er tilstrekkelig at klagen er postlagt innen fristens utløp.

Klagen skal sendes skriftlig til den som har truffet vedtaket, angi vedtaket det klages over, den eller de endringer som ønskes, og de grunner du vil anføre for klagen. Dersom du klager så sent at det kan være uklart for oss om du har klaget i rett tid, bes du også oppgi når denne melding kommer frem.

Med hilsen

Svein Hugo Solberg
Rådgiver



Skjervøy kommune

Teknisk etat

Stig Hansen
Severing Steffensens vei 37
9180 SKJERVØY

Delegert vedtak - nr.

Deres ref:	Vår ref: 2015/873-3	Løpenr.: 4146/2015	Arkivkode: 69/342	Dato: 23.06.2015
-------------------	-------------------------------	------------------------------	-----------------------------	----------------------------

Severin Steffensens vei 37: Søknad om oppføring av veranda - gnr 69 bnr 342

Saksopplysninger/Vurderinger:

Stig Hansen søker om oppføring veranda på sin eiendom Severin Steffensens vei 37. Verandaen er på rundt 30 m² (mangelfull målsetting på tilsendte tegninger).

Verandaen skal bygges nærmere nabogrense enn 4 meter. Det foreligger naboerklæring om at nabo tillater dette. Det foreligger ingen anmerkninger fra naboer i område.

Vedtak:

Med hjemmel i plan- og bygningsloven § 20-2 gis Stig Hansen byggetillatelse for oppføring av veranda på gnr 69 bnr 342 som omsøkt.

Klageadgang

Vedtaket kan påklages. Klagefristen er 3 uker regnet fra den dagen da brevet kom fram til påført adressat. Det er tilstrekkelig at klagen er postlagt innen fristens utløp.

Klagen skal sendes skriftlig til den som har truffet vedtaket, angi vedtaket det klages over, den eller de endringer som ønskes, og de grunner du vil anføre for klagen. Dersom du klager så sent at det kan være uklart for oss om du har klaget i rett tid, bes du også oppgi når denne melding kommer frem.

Med hilsen

Svein Hugo Solberg
rådgiver

Postadresse:
postboks 145 G
9189 SKJERVØY

E-post: skj-teknisk@skjervoy.kommune.no

Besøksadresse:
Skoleveien 6

Internett:
www.skjervoy.kommune.no

Telefon: 7775500
Orgnr:

Bankkonto:
4740.05.04578



Skjervøy kommune

Teknisk etat

Øystein og May Lisbeth Kristiansen
postboks 4
9189 SKJERVØY

Delegert vedtak Formannskap - nr.

Deres ref:	Vår ref:	Løpenr.	Arkivkode	Dato
	2015/943-2	3871/2015	69/124	10.06.2015

Strandveien 107: søknad om takoverbygg trapp, mark terrasse, innsetting av balkongdør og oppsetting av gjerde i skille gnr 69 bnr 124.

Saksopplysninger/Vurderinger:

Øystein Kristiansen søker om oppføring av takoverbygg trapp/inngangsparti, mark terrasse, innsetting av dør og oppsetting av gjerde på 0,8 meter i greneskiller.

Tiltaket ligger innenfor reguleringsplan Vågen, tiltakene hver for seg er søknadspliktige uten krav til ansvarsrett. Nabovarsel er innlevert og ingen anmerkninger.

Tiltaket trenger således erklæring fra nabo gnr 69 bnr 498 for å kunne bygge nærmere grensen enn 4 meter. Vedlagt ligger slik erklæring som tiltakshaver sender i retur i underskrevet stand til kommunen før vedtaket er rettsgyldig.

Vedtak:

Med hjemmel i plan- og bygningsloven § 20-2 gis Øystein Kristiansen byggetillatelse for oppføring av takoverbygg trapp/inngangsparti, mark terrasse, innsetting av dør og oppsetting av gjerde på 0,8 meter i greneskiller på eiendommen gnr 69 bnr 124.

Tillatelsen gis med forbehold om at nabo gnr 69 bnr 498 skriver under naboerklæring på at veranda kan bygges inntil 2 meter fra grense.

Postadresse:
postboks 145 G
9189 SKJERVØY

E-post: skj-teknisk@skjervoy.kommune.no

Besøksadresse:
Skoleveien 6

Internett:
www.skjervoy.kommune.no

Telefon: 7775500
Orgnr:

Bankkonto:
4740.05.04578

Klageadgang

Vedtaket kan påklages. Klagefristen er 3 uker regnet fra den dagen da brevet kom fram til påført adressat. Det er tilstrekkelig at klagen er postlagt innen fristens utløp.

Klagen skal sendes skriftlig til den som har truffet vedtaket, angi vedtaket det klages over, den eller de endringer som ønskes, og de grunner du vil anføre for klagen. Dersom du klager så sent at det kan være uklart for oss om du har klaget i rett tid, bes du også oppgi når denne melding kommer frem.

Med hilsen

Kjell Ove Lehne
Teknisk sjef



Skjervøy kommune

Teknisk etat

Lennart Waage
St. hanshaugen 4
9180 SKJERVØY

Delegert vedtak Formannskap - nr.

Deres ref:	Vår ref: 2015/886-2	Løpenr. 4124/2015	Arkivkode 69/825	Dato 22.06.2015
-------------------	-------------------------------	-----------------------------	----------------------------	---------------------------

Eideveien 13: søknad om riving av bygg

Saksopplysninger/Vurderinger:

Lennart Waage søker om rivningstillatelse for enebolig på gnr 69 bnr 825. Boligen har stått til nedfalls i flere år og en ønsker nå å fjerne denne boligen, for så å føre opp en bolig på denne tomten.

Vedtak:

Med hjemmel i plan- og bygningsloven § 20-1 gis Lennart Waage rivningstillatelse for bolig gnr 69 bnr 825 Eideveien 13.

Med hjemmel i plan- og bygningsloven § 22-3 gis Skjervøy Park og Anleggsservice ansvarsrett i kategoriene SØK, PRO og UTF rivningsarbeid.

Klageadgang

Vedtaket kan påklages. Klagefristen er 3 uker regnet fra den dagen da brevet kom fram til påført adressat. Det er tilstrekkelig at klagen er postlagt innen fristens utløp.

Klagen skal sendes skriftlig til den som har truffet vedtaket, angi vedtaket det klages over, den eller de endringer som ønskes, og de grunner du vil anføre for klagen. Dersom du klager så sent at det kan være uklart for oss om du har klaget i rett tid, bes du også oppgi når denne melding kommer frem.

Med hilsen

Kjell Ove Lehne
Teknisk sjef

Postadresse:
postboks 145 G
9189 SKJERVØY

E-post: skj-teknisk@skjervoy.kommune.no

Besøksadresse:
Skoleveien 6

Internett:
www.skjervoy.kommune.no

Telefon: 7775500
Orgnr:

Bankkonto:
4740.05.04578



Skjervøy kommune

Teknisk etat

Åshild Bergly
Nordveien 3
9180 SKJERVØY

Delegert vedtak Formannskap - nr.

Deres ref:	Vår ref: 2015/186-2	Løpenr.: 4125/2015	Arkivkode: 69/255	Dato: 22.06.2015
-------------------	-------------------------------	------------------------------	-----------------------------	----------------------------

Nordveien 3: søknad om oppføring carport/tilbygg

Saksopplysninger/Vurderinger:

Åshild Bergly søker om oppføring av carport/tilbygg på gnr 69 bnr 255 Nordveien 3. Carporten har et bebygd areal på 24m².

Nordveien 3 er et felleseiet og nabovarsel er sendt naboer og felleseiet, ingen innvendinger er fremkommet.

Tiltaket er ihht reguleringsplan for området.

Vedtak:

Med hjemmel i plan- og bygningsloven § 20-2 gis Åshild Bergly byggetillatelse for oppføring av carport på gnr 69 bnr 255

Klageadgang

Vedtaket kan påklages. Klagefristen er 3 uker regnet fra den dagen da brevet kom fram til påført adressat. Det er tilstrekkelig at klagen er postlagt innen fristens utløp.

Klagen skal sendes skriftlig til den som har truffet vedtaket, angi vedtaket det klages over, den eller de endringer som ønskes, og de grunner du vil anføre for klagen. Dersom du klager så sent at det kan være uklart for oss om du har klaget i rett tid, bes du også oppgi når denne melding kommer frem.

Med hilsen

Kjell Ove Lehne
Teknisk sjef

Postadresse:
postboks 145 G
9189 SKJERVØY

E-post: skj-teknisk@skjervoy.kommune.no

Besøksadresse:
Skoleveien 6

Internett:
www.skjervoy.kommune.no

Telefon: 7775500
Orgnr:

Bankkonto:
4740.05.04578



Skjervøy kommune

Teknisk etat

Indre Arnøy utmarkslag V/Svein H. Simonsen

9192 ARNØYHAMN

**Delegert vedtak
Formannskap - nr.**

Deres ref:	Vår ref: 2015/185-4	Løpenr.: 4126/2015	Arkivkode: 57/	Dato: 22.06.2015
-------------------	-------------------------------	------------------------------	--------------------------	----------------------------

Arnøya: opparbeidelse av tursti og bygging av bru

Saksopplysninger/Vurderinger:

Indre Arnøy utmarkslag V/Svein H Simonsen søker om oppføring av bru og anlegning av sti i Grunnfjord.

Stien skal opparbeides med hakke og spade og ikke ved hjelp av kjøretøy og anses derfor ikke som søknadspliktig.

Bruen er søknadspliktig og sees på som et ledd i et frivillig arbeid i Arnøya for at folk skal komme seg ut i naturen.

Kommunen har ingen anmerkninger til dette.

Vedtak:

Med hjemmel i plan- og bygningsloven § 20-2 gis Indre Arnøy utmarkslag V/Svein H Simonsen byggetillatelse for anlegning av bru over Røsandelva.

Klageadgang

Vedtaket kan påklages. Klagefristen er 3 uker regnet fra den dagen da brevet kom fram til påført adressat. Det er tilstrekkelig at klagen er postlagt innen fristens utløp.

Klagen skal sendes skriftlig til den som har truffet vedtaket, angi vedtaket det klages over, den eller de endringer som ønskes, og de grunner du vil anføre for klagen. Dersom du klager så sent at det kan være uklart for oss om du har klaget i rett tid, bes du også oppgi når denne melding kommer frem.

Med hilsen

Kjell Ove Lehne
Teknisk sjef

Postadresse:
postboks 145 G
9189 SKJERVØY

E-post: skj-teknisk@skjervoy.kommune.no

Besøksadresse:
Skoleveien 6

Internett:
www.skjervoy.kommune.no

Telefon: 7775500
Orgnr:

Bankkonto:
4740.05.04578