








PBL §12-5. Arealformål i reguleringsplan

Bebyggelse og anlegg

-  Boligbebyggelse-frittliggende småhusbebyggelse
-  Industri
-  Lekeplass



Samferdselsanlegg og teknisk infrastruktur

-  Felles avkjøring
-  Gangsti









Grønnstruktur

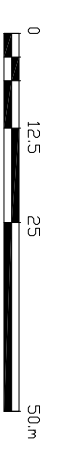
-  Frimråde

PBL §12-6. Hensynssoner i reguleringsplan

-  Frisikt
-  Høy spenningsanlegg (inkl høyspentkabler)

Linjesymbol

-  Grense for sikringssone
-  Grense for faresone
-  Planens begrensning
-  Formålgrense
-  Byggegrense
-  Regulert senterlinje
-  Frisiktlinje
-  Regulert kant kjørebane



REGULERINGSPLAN MED TILHØRENDE BESTEMMELSER FOR

Kartblad:
Kartprodusent:

SAKSBEHANDLING IFLG.PLAN- OG BYGNINGSLOVEN	SAKSNR.	DATO	SIGN.
Ilgangs behandling i det faste utvalget for plansaker			
Offentlig ettersyn fra			
til			
2gangs behandling i det faste utvalget for plansaker			
Kommunestyrets vedtak:			

PLANEN UTARBEIDET AV:

SAKSNR. 900-11
TEGNR. 19.05.2011
SAKSBEH. AH



Strandveien 72
Postboks 112
9189 Skjervøy
Tlf: 7777270
Fax: 7777279